Ayacucho

SALA SITUACIONAL DE SALUD DENGUE

Hasta el 9 de Mayo 2026

- Centro Nacional de Epidemiología, Prevención y Control de Enfermedades (CDC)
- Dirección Regional de Salud Ayacucho
- Dirección Ejecutiva de Inteligencia Sanitaria
- Dirección de Epidemiología, Prevención y Control de Emergencias y Desastres

GOBIERNO REGIONAL DE AYACUCHO

DIRESA Ayacucho

VIGILANCIA EPIDEMIOLÓGICA DEL DENGUE AYACUCHO

Semana Epidemiológica Nº 18 - 2026

Hasta el 9 de Mayo 2026

GOBIERNO REGIONAL DE AYACUCHO

DIRESA Ayacucho

Mapa de Escenarios de Riesgo de Dengue, Región Ayacucho 2026 SE - 18 (9/5/2026)

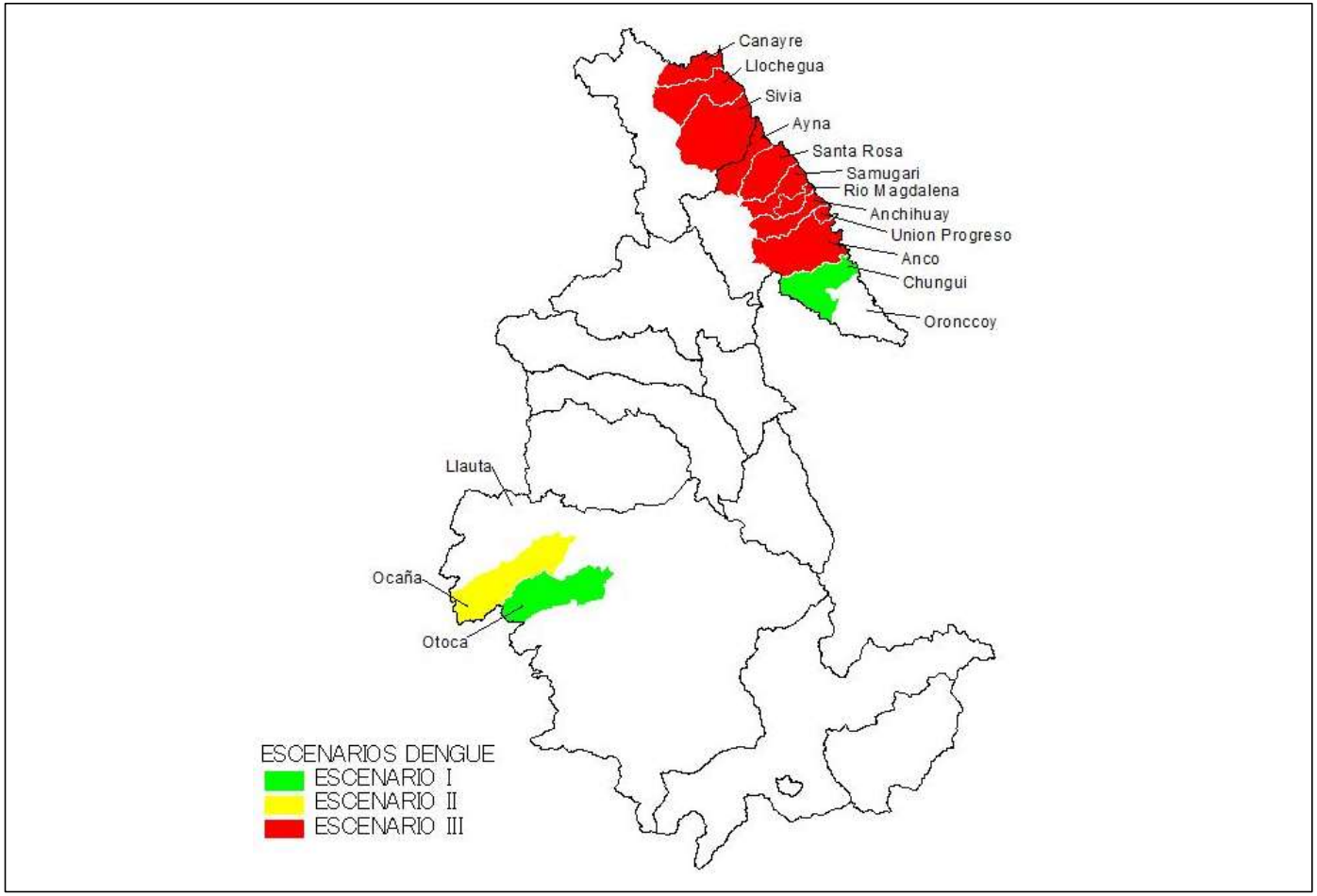

Fuente: Control Vectorial/ Dirección de Salud Ambiental - DIRESA

Mapa de Serotipos de Dengue, Región Ayacucho 2026

SE - 18 (9/5/2026)

GOBIERNO REGIONAL DE AYACUCHO

DIRESA Ayacucho

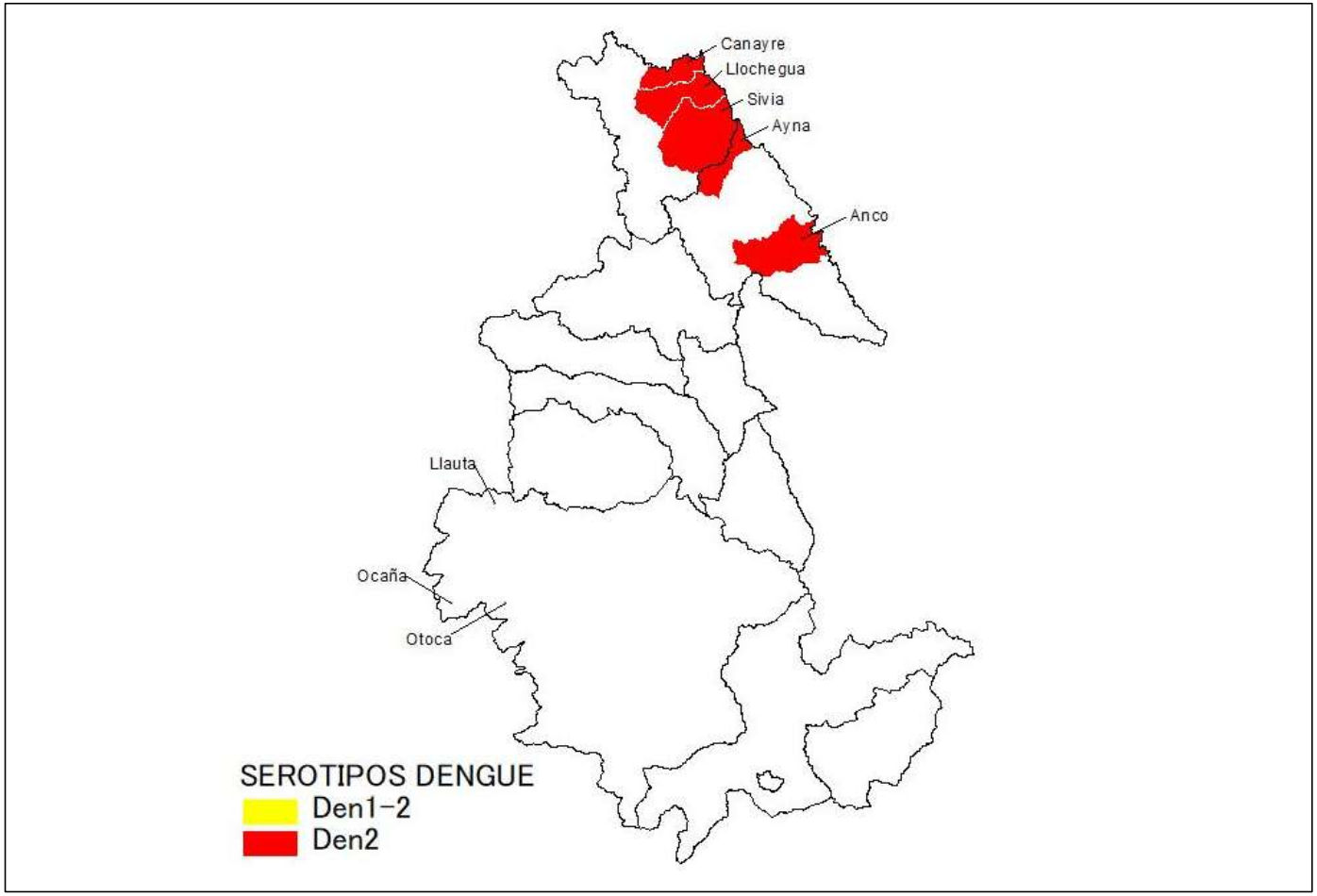

Fuente: Laboratorio de Salud Pública - Virología/ Dirección de Salud Ambiental - DIRESA

Mapa de Incidencia de Dengue por distritos, Región Ayacucho 2026 SE - 18 (9/5/2026)

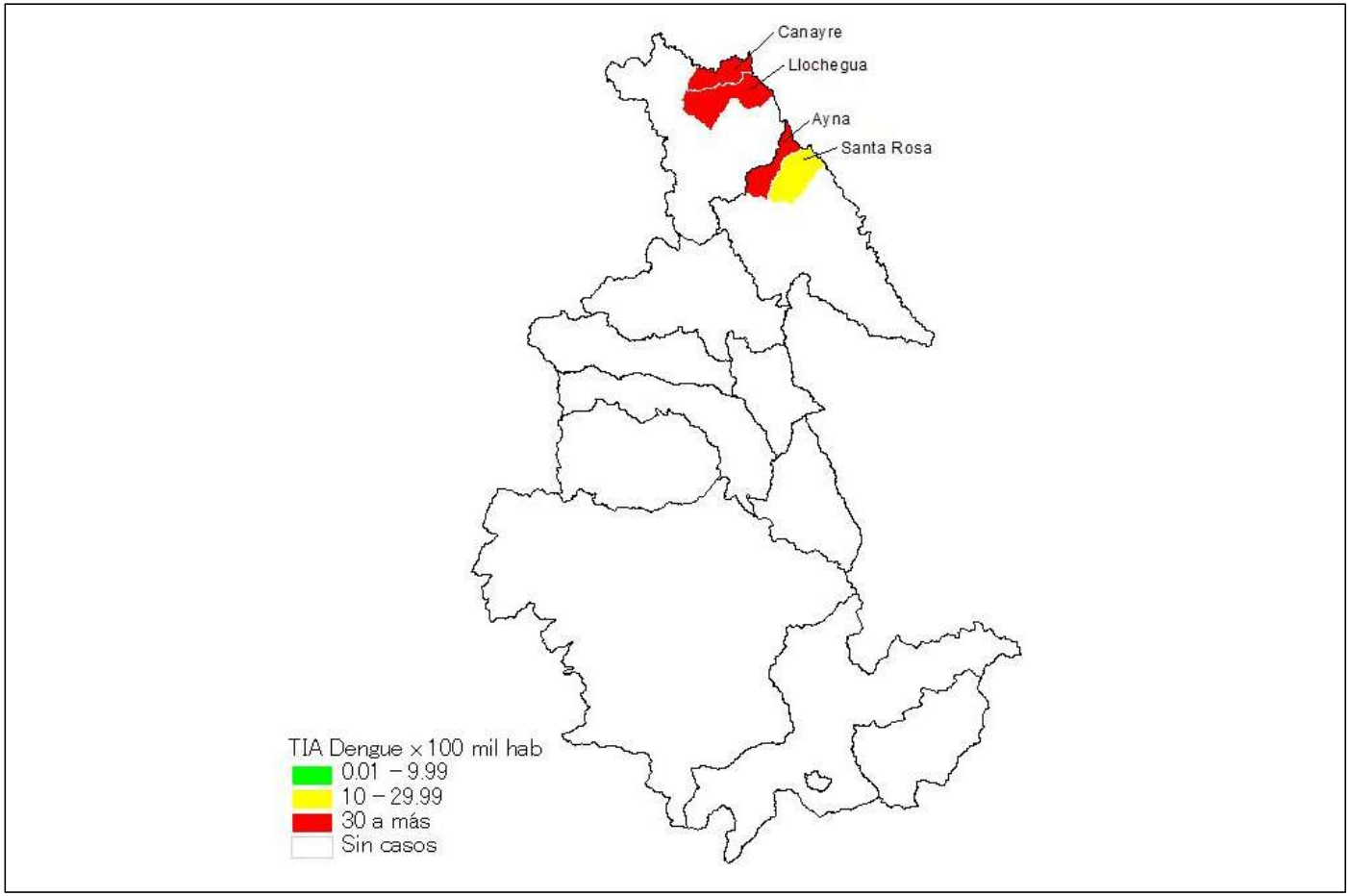

Fuente: Sistema de Vigilancia en Salud Pública (NOTIWEB)/Dirección de Epidemiología, Prevención y Control de Emergencias y Desastres - DIRESA

Índice Aédico, Región Ayacucho 2026

GOBIERNO REGIONAL DE AYACUCHO

DIRESA Ayacucho

INDICE AEDICO - 2026

MICRORED Y/O HOSPITALES	ESTABLECIMIENTO DE SALUD		POBLACIÓN	NÚMERO DE VIVIENDAS	ESCENARIO ENTOMOLOGICO AL 01/08/2022	INDICE AEDICO - RIESGO	
	N°	ESTABLECIMIENTO DE SALUD				FEBRERO	ABRIL
CANAYRE	1	PS. CANAYRE	2444	1609	II	1.9	1.0
	2	PS. UNION MANTARO	812	406	II	2.1	4.2
	3	PS. NUEVA SANTA ROSA	741	241	II	0.0	3.4
LLOCHEGUA	4	CS. LLOCHEGUA	1174	2351	II	3.1	4.5
	5	PS. PUERTO AMARGURA	1250	387	II	3.6	0.5
	6	PS. CHIHUILLO SAN ANTONIO	956	324	II	1.9	0.0
	7	PS. MAYAPO	786	726	II	0.8	0.4
	8	PS. YARURI	465	244	II	0.0	0.0
	9	PS. AREQUIPA	458	211	II	0.0	0.0
	10	PS. GLORIA SOL NACIENTE	2173	1030	II	2.9	0.0
	11	PS. VILLA MEJORADA	1052	363	II	0.0	0.0
	12	PS. CORAZONPATA	956	274	II	0.0	0.0
	13	P.S CHONGOS CARMEN PAMPA	3370	188			0.0
SIVIA	14	HOSPITAL DE APOYO SIVIA	5225	1962	II	1.5	2.1
	15	PS. TRIBOLINE	2756	1045	II	0.9	1.4
	16	PS. MATUCANA	698	246	II	0.0	0.0
	17	PS. CHUVIVANA	1356	501	II	0.0	0.0
	18	PS. SAN GERARDO	754	303	II	0.0	0.0
	19	PS. GUAYAQUIL	546	294	II	0.0	0.0
AYNA	20	HOSPITAL DE APOYO SAN FRANCISCO	4780	2527	II	2.4	2.2
	21	PS. ROSARIO	1452	816	II	0.8	1.9
	22	PS. MACHENTE	768	772	II	0.8	0.0
SANTA ROSA	23	CS. SANTA ROSA	8526	2947	II	2.1	1.5
	24	PS. MARINTARI	1950	596	II	2.1	1.0
	25	PS. COMUNPIARI	1856	634	II	0.0	0.0
	26	PS. NUEVA JERUSALEN	1156	391	II	0.5	1.0
	27	PS. SIMARIVA	965	466	II	0.0	0.0
	28	P.S. GLORIAPATA	1023	379	II	1.5	0.0
	29	PS. PAMPAMIRAFLORES	525	455	II	0.0	0.5
SAMUGARI	30	CS. PALMAPAMPA	4565	1974	II	1.5	1.2
	31	PS. PICHIWILLCA	1562	580	II	0.0	0.0
	32	PS. MONTERRICO	3562	365	II	1.5	1.1
RIO MAGDALENA	33	PS. CANAL	859	1067	II	1.6	1.1
UNION PROGRESO	34	CS. SAN MARTÍN	2658	1367	II	0.7	0.3
ANCO	35	PS. AMARGURA	956	463	II	0.0	0.0
	36	PS. LECHEMAYO	965	730	II	1.3	0.4
	37	PS. ARHUIMAYO	1284	593	II	0.4	0.4
ANCHIHUAY	38	PS. ANCHIHUAY	1536	929	II	0.3	0.4
	39	PS. MIRAFLORES	469	224	II	0.0	0.0
CHUNGUI	40	P.S JOSE DE VILLA VISTA	334	322	II		0.0

RIESGO ENTOMOLÓGICO - LEYENDA

ALTO RIESGO	(>=2 %)	🔴
MEDIANO RIESGO	(1 - 1.99 %)	🟡
BAJO RIESGO	(0 - 0.99 %)	🟢
LOCALIDAD SIN VIGILANCIA	---	🔵

Fuente: Control Vectorial / Epidemiología/Control Vectorial/Salud Ambiental – Red de Salud San Francisco - DIRESA

CANAL Endémico de casos de Dengue. Región Ayacucho 2017 - 2026
SE - 18 (9/5/2026)

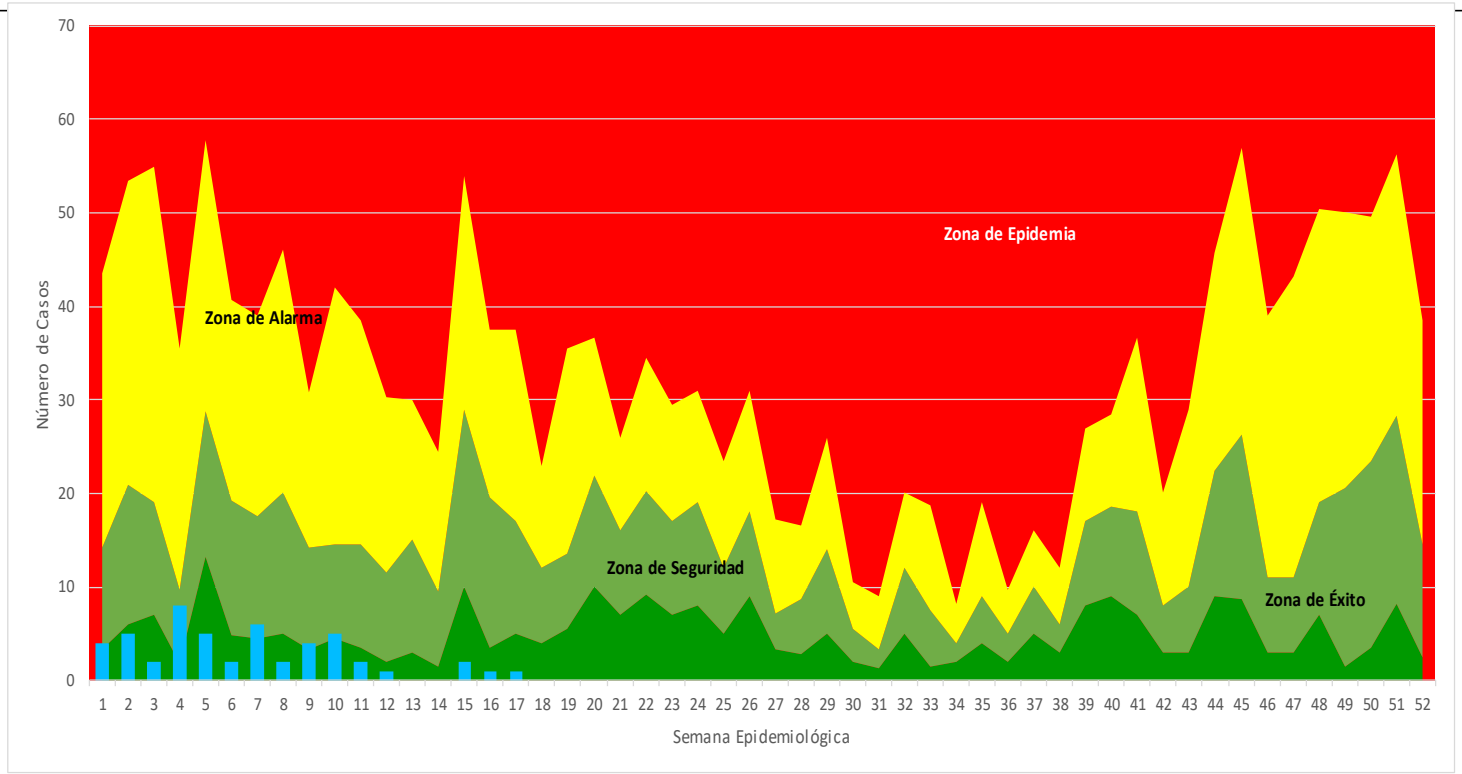

Fuente: Sistema de Vigilancia en Salud Pública (NOTIWEB)/Dirección de Epidemiología, Prevención y Control de Emergencias y Desastres - DIRESA

Casos Confirmados y Probables de Dengue. Región Ayacucho 2020 - 2026
SE - 18 (9/5/2026)

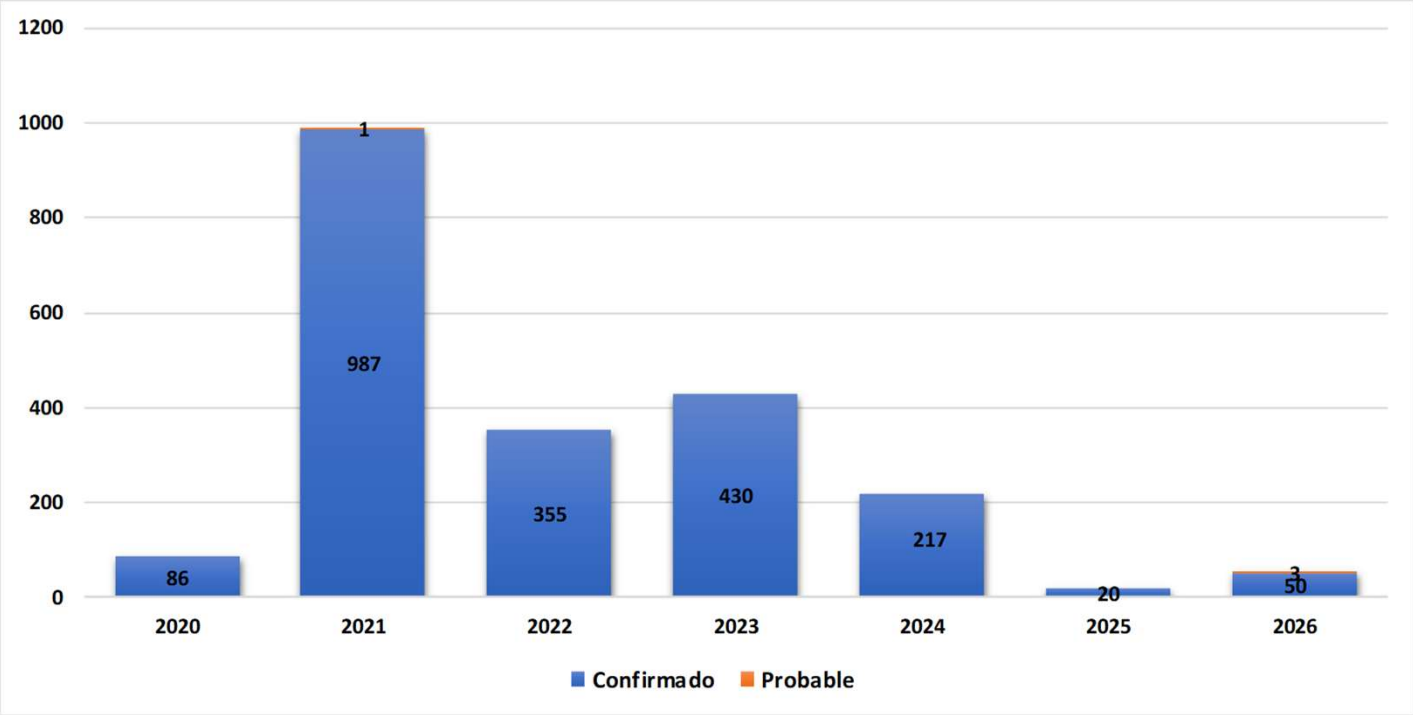

Fuente: Sistema de Vigilancia en Salud Pública (NOTIWEB)/Dirección de Epidemiología, Prevención y Control de Emergencias y Desastres - DIRESA

Casos de Dengue (Confirmados) según años. 2021 - 2026 Región Ayacucho, 2026
SE - 18 (9/5/2026)

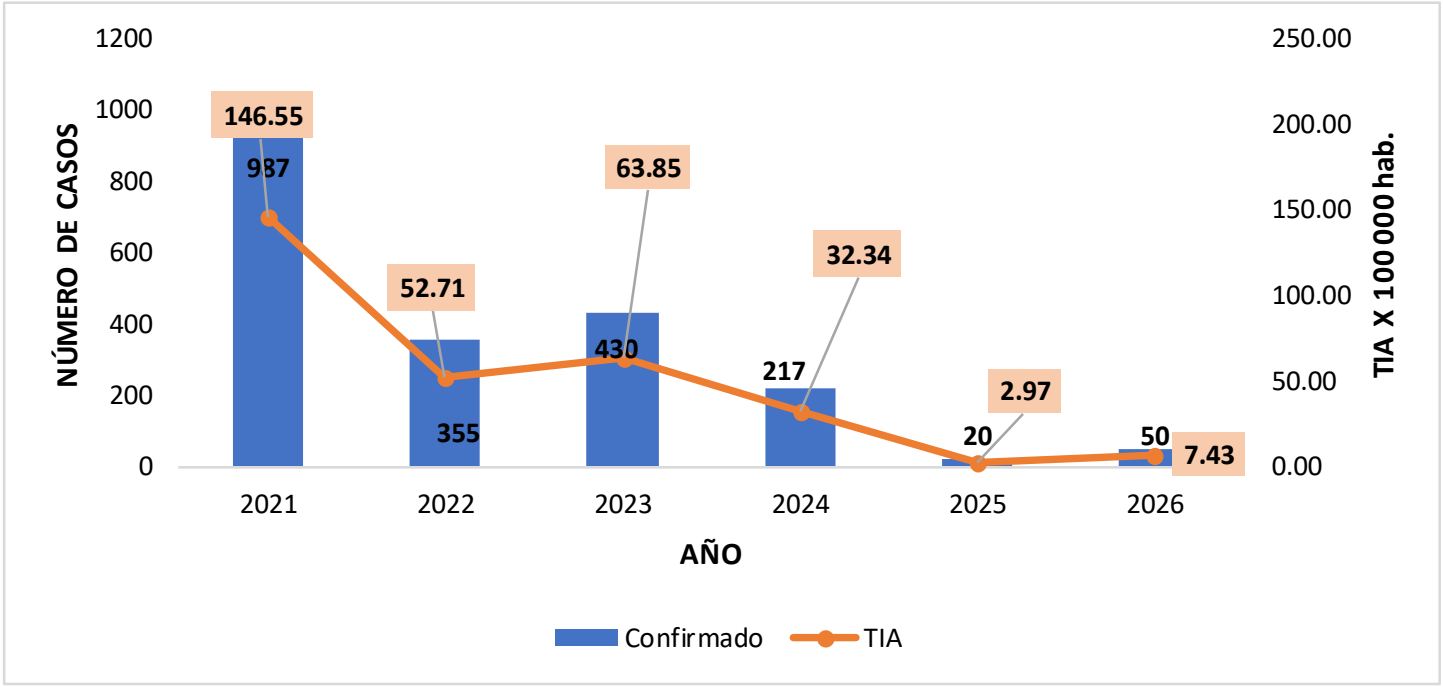

Fuente: Sistema de Vigilancia en Salud Pública (NOTIWEB)/Dirección de Epidemiología, Prevención y Control de Emergencias y Desastres - DIRESA

Pareto de Casos de Dengue (Confirmados) según distritos, Región Ayacucho, 2026
SE - 18 (9/5/2026)

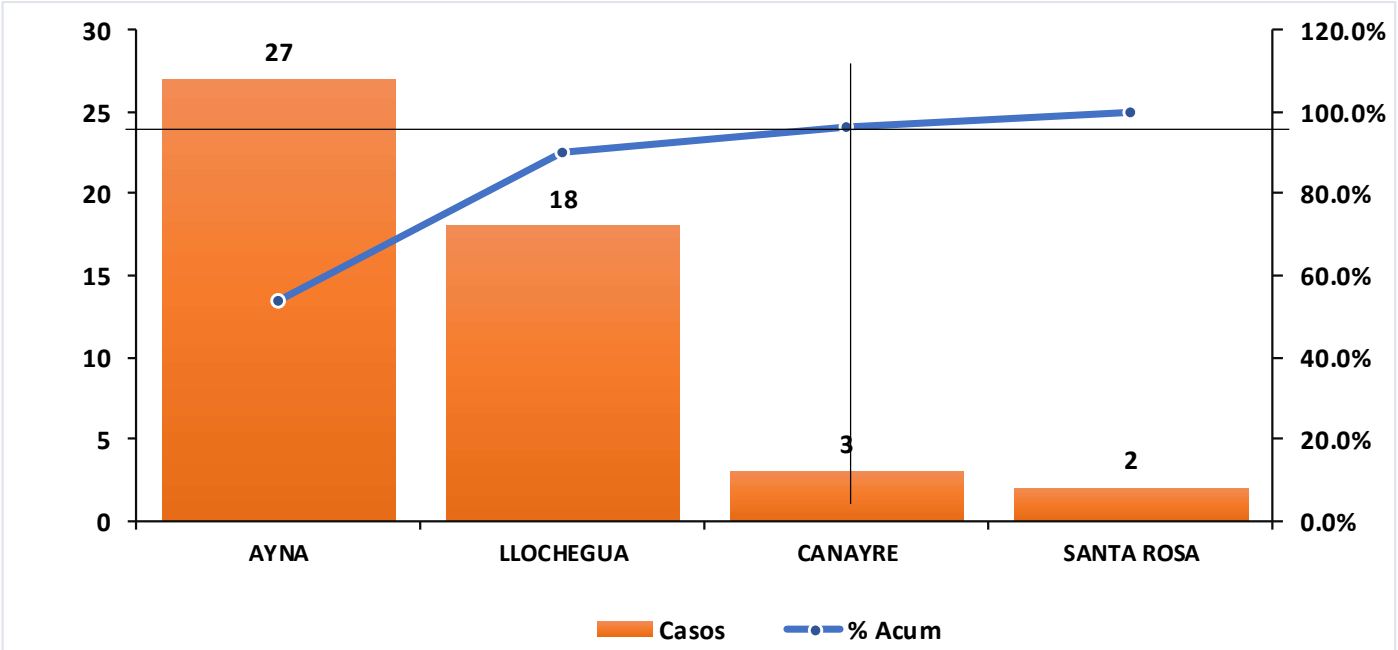

FUENTE: Sistema de Vigilancia en Salud Pública (NOTIWEB) - Análisis y Proecesamiento

Casos de Dengue según Clasificación por distritos, Región Ayacucho, 2026
SE - 18 (9/5/2026)

GOBIERNO REGIONAL DE AYACUCHO

DIRESA Ayacucho

DISTRITO	Confirmado		Probable		TOTAL	
	Casos	%	Casos	%	Casos	%
AYNA	27	54%	1	33%	28	53%
CANAYRE	3	6%	0	0%	3	6%
LLOCHEGUA	18	36%	2	67%	20	38%
SANTA ROSA	2	4%	0	0%	2	4%
Total general	**50**	**100%**	**3**	**100%**	**53**	**100%**

(*) Caso en investigación notificado por otra región

Fuente: Sistema de Vigilancia en Salud Pública (NOTIWEB)/Dirección de Epidemiología, Prevención y Control de Emergencias y Desastres - DIRESA

Casos de Dengue (Confirmados), según semanas epidemiológicas y distritos, Región Ayacucho, 2026
SE - 18 (9/5/2026)

GOBIERNO REGIONAL DE AYACUCHO

DIRESA Ayacucho

PROVINCIA	DISTRITO	SEMANAS															TOTAL	%	TENDENCIA
		1	2	3	4	5	6	7	8	9	10	11	12	15	16	17			
HUANTA	CANAYRE	0	0	0	0	0	0	1	0	0	1	1	0	0	0	0	3	6.0%	
	LLOCHEGUA	3	0	1	4	4	0	1	0	0	3	0	0	1	1	0	18	36.0%	
LA MAR	AYNA	1	5	1	3	1	2	4	2	3	1	1	1	1	0	1	27	54.0%	
	SANTA ROSA	0	0	0	1	0	0	0	0	1	0	0	0	0	0	0	2	4.0%	
Total general		**4**	**5**	**2**	**8**	**5**	**2**	**6**	2	4	5	2	1	2	1	1	**50**	**100.0%**	

Casos de Dengue (Confirmados), según distritos y años, Región Ayacucho, 2022 - 2026
SE - 18 (9/5/2026)

GOBIERNO REGIONAL DE AYACUCHO

DIRESA Ayacucho

DISTRITO	CASOS ACUMULADOS					CORTE HASTA LA SEMANA 18				
	2022	2023	2024	2025	2026	2022	2023	2024	2025	2026
ANCHIHUAY	25	2	0	0	0	24	1	0	0	0
ANCO	11	3	2	5	0	6	2	2	1	0
(*) AYACUCHO	1	0	0	0	0	0	0	0	0	0
AYNA	307	131	56	10	26	133	98	23	1	27
CANAYRE	77	54	46	8	3	4	44	2	5	3
LLOCHEGUA	172	60	40	3	17	108	29	35	2	18
RIO MAGDALENA	0	34	0	2	0	0	28	0	2	0
SAMUGARI	12	54	74	3	0	8	10	51	1	0
SANTA ROSA	81	147	118	1	2	42	39	104	1	2
SIVIA	89	193	26	6	0	28	167	0	6	0
UNION PROGRESO	7	17	0	1	0	1	12	0	1	0
Total general	**782**	**695**	**362**	**39**	**46**	**354**	**430**	**217**	**20**	**50**

(*) Caso en investigación

Fuente: Sistema de Vigilancia en Salud Pública (NOTIWEB)/Dirección de Epidemiología, Prevención y Control de Emergencias y Desastres - DIRESA

Tendencia de Casos de Dengue (Confirmados) por distritos. Región Ayacucho, 2026
SE - 18 (9/5/2026)

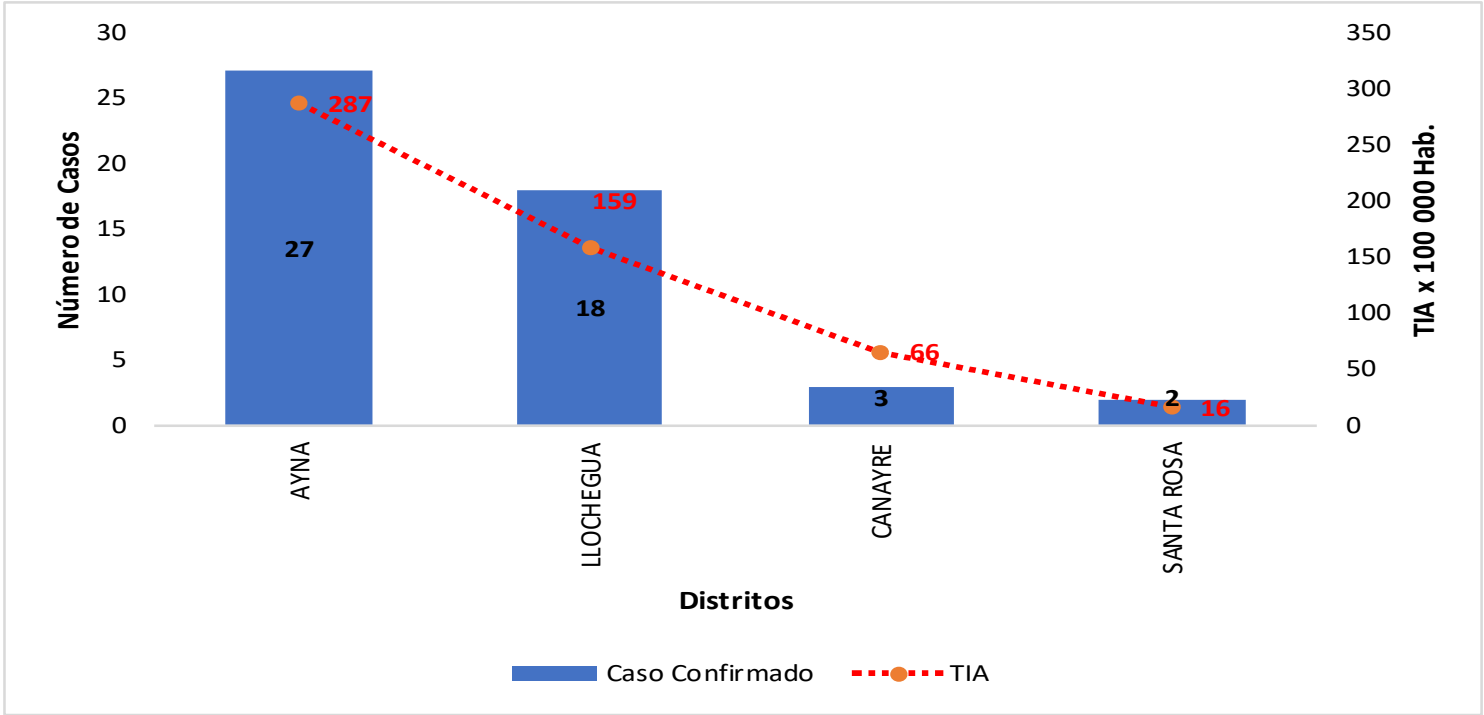

Fuente: Sistema de Vigilancia en Salud Pública (NOTIWEB)/Dirección de Epidemiología, Prevención y Control de Emergencias y Desastres - DIRESA

Casos de Dengue (Confirmados) según forma clínica. Región Ayacucho, 2026
SE - 18 (9/5/2026)

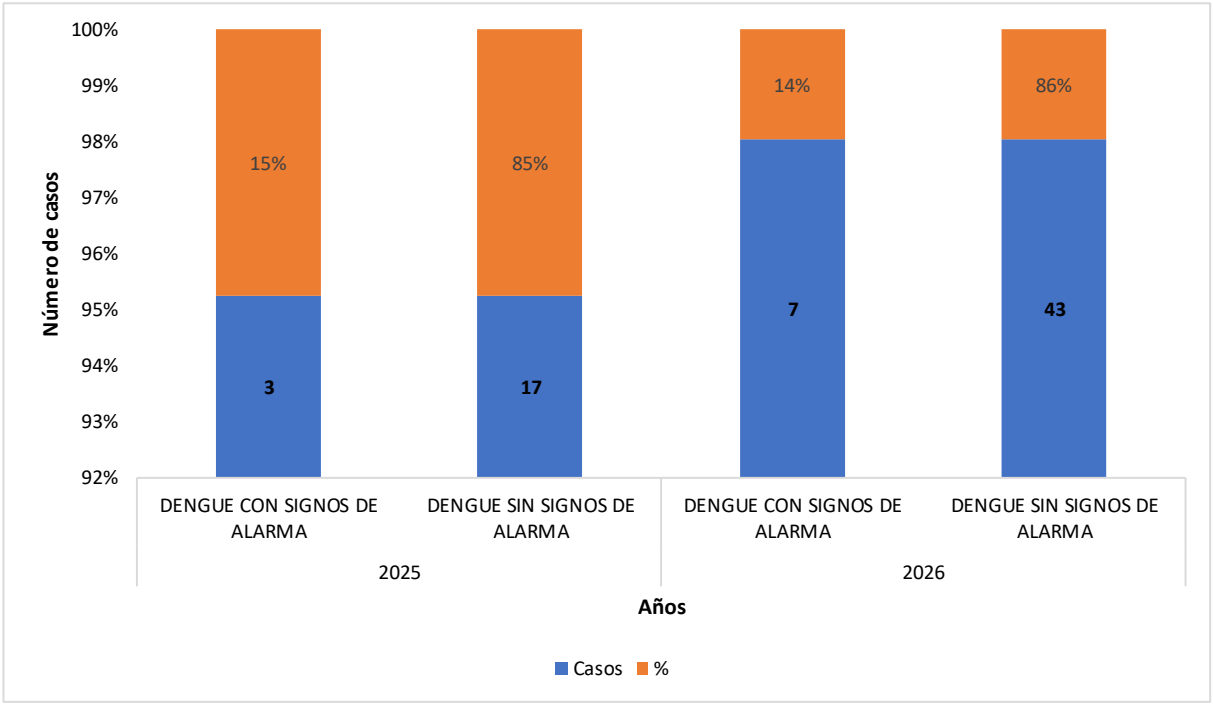

Fuente: Sistema de Vigilancia en Salud Pública (NOTIWEB)/Dirección de Epidemiología, Prevención y Control de Emergencias y Desastres - DIRESA

Casos de Dengue (Confirmados) según forma clínica. Región Ayacucho, 2026
SE - 18 (9/5/2026)

GOBIERNO REGIONAL DE AYACUCHO

DIRESA Ayacucho

TIA x 100 mil hab. Dengue Grave de Alarma según distritos. Región Ayacucho 2025

TIA x 100 mil hab. Dengue Con Signos de Alarma según distritos. Región Ayacucho 2025

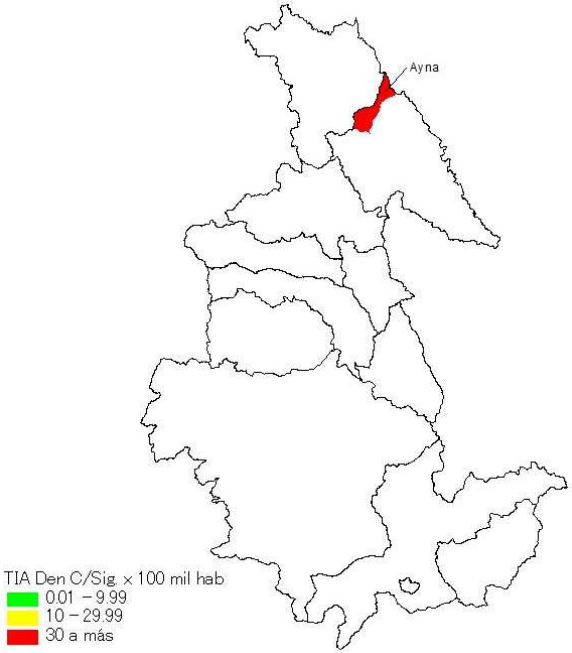

TIA x 100 mil hab. Dengue Sin Signos de Alarma según distritos. Región Ayacucho 2025

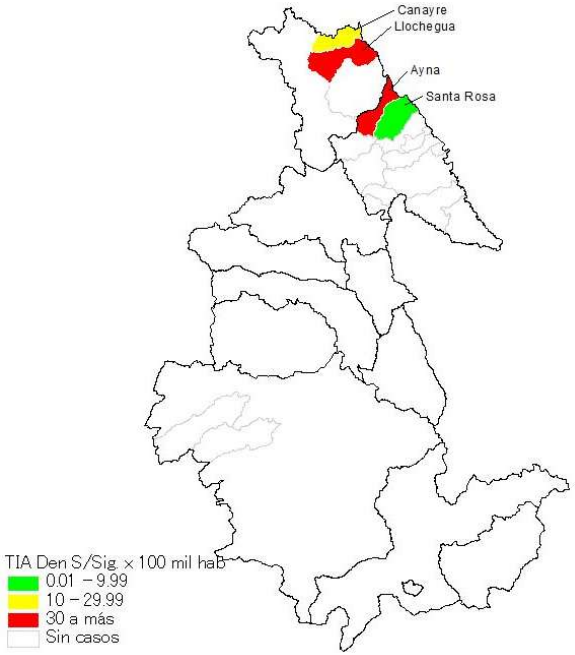

Fuente: Sistema de Vigilancia en Salud Pública (NOTIWEB)/Dirección de Epidemiología, Prevención y Control de Emergencias y Desastres - DIRESA

Distribución de los casos de Dengue (Confirmados) según etapas de vida. Región Ayacucho, 2026
SE - 18 (9/5/2026)

GOBIERNO REGIONAL DE AYACUCHO

DIRESA Ayacucho

Etapas de Vida	Casos	%	TIA * 100 000
Niño	11	22.0	7.7
Adolescente	8	16.0	10.6
Joven	6	12.0	4.5
Adulto	22	44.0	15.3
Adulto Mayor	3	6.0	3.8
Total	**50**	**100**	**8.7**

Género	Casos	%	TIA * 100 000
Femenino	20	40.0	5.9
Masculino	30	60.0	9.0
Total general	**50**	**100**	**7.4**

Fuente: Sistema de Vigilancia en Salud Pública (NOTIWEB)/Dirección de Epidemiología, Prevención y Control de Emergencias y Desastres - DIRESA

Distribución de los casos de Dengue (Confirmados + Probables) y Febriles por SE. Región Ayacucho, 2025 - 2026
SE - 18 (9/5/2026)

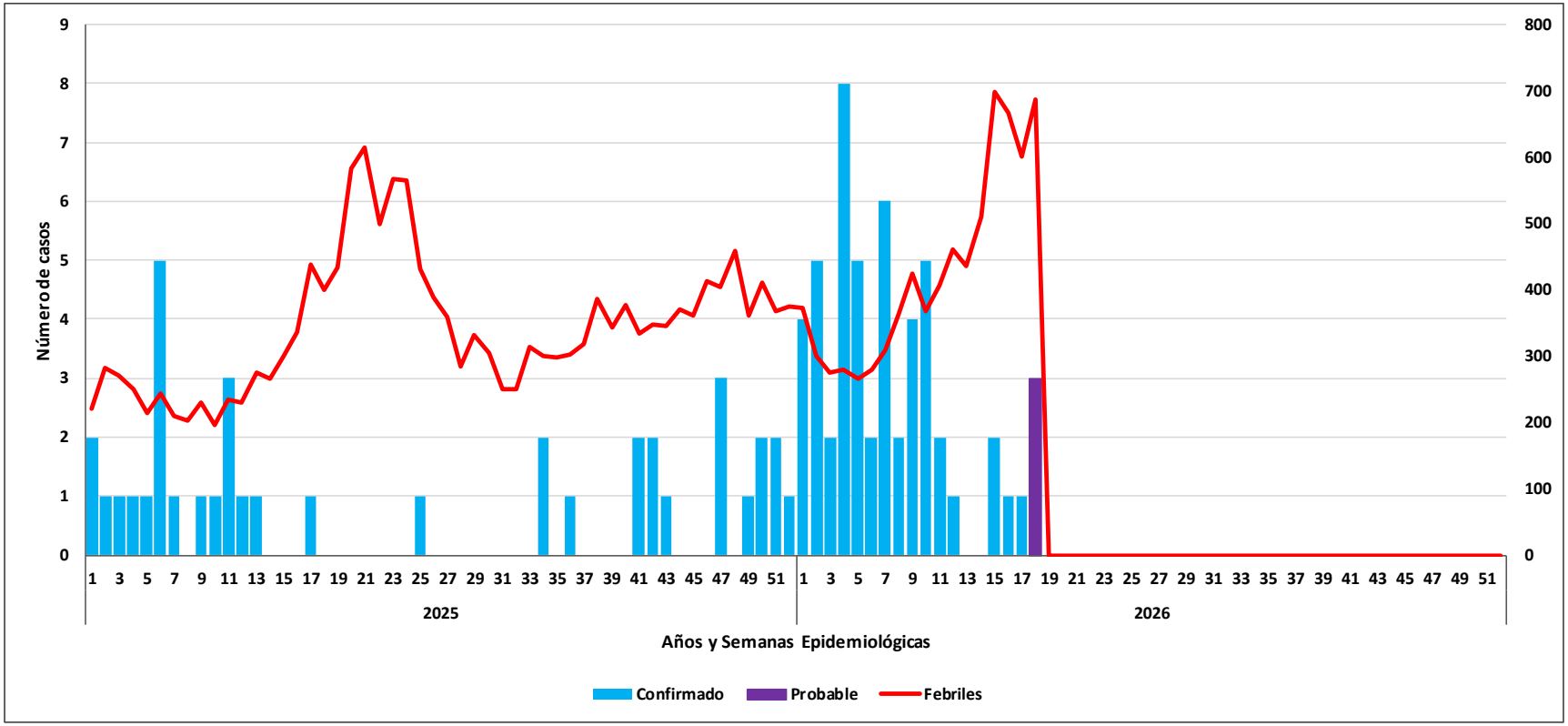

Fuente: Sistema de Vigilancia en Salud Pública (NOTIWEB)/Dirección de Epidemiología, Prevención y Control de Emergencias y Desastres - DIRESA

HOSPITALIZADOS DENGUE

GOBIERNO REGIONAL DE AYACUCHO

DIRESA Ayacucho

Hospitalizados acumulados, por condición de Alta y semanas de la SE 1 a la SE 18. Región Ayacucho, 2023 - 2026*

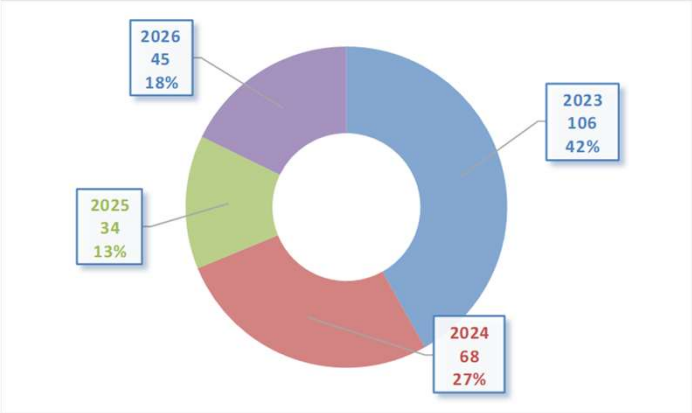

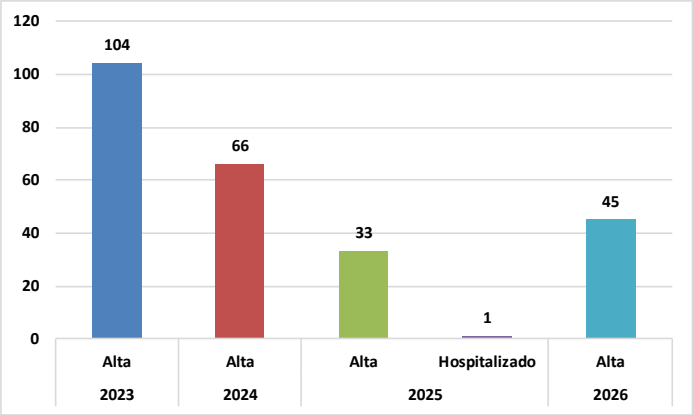

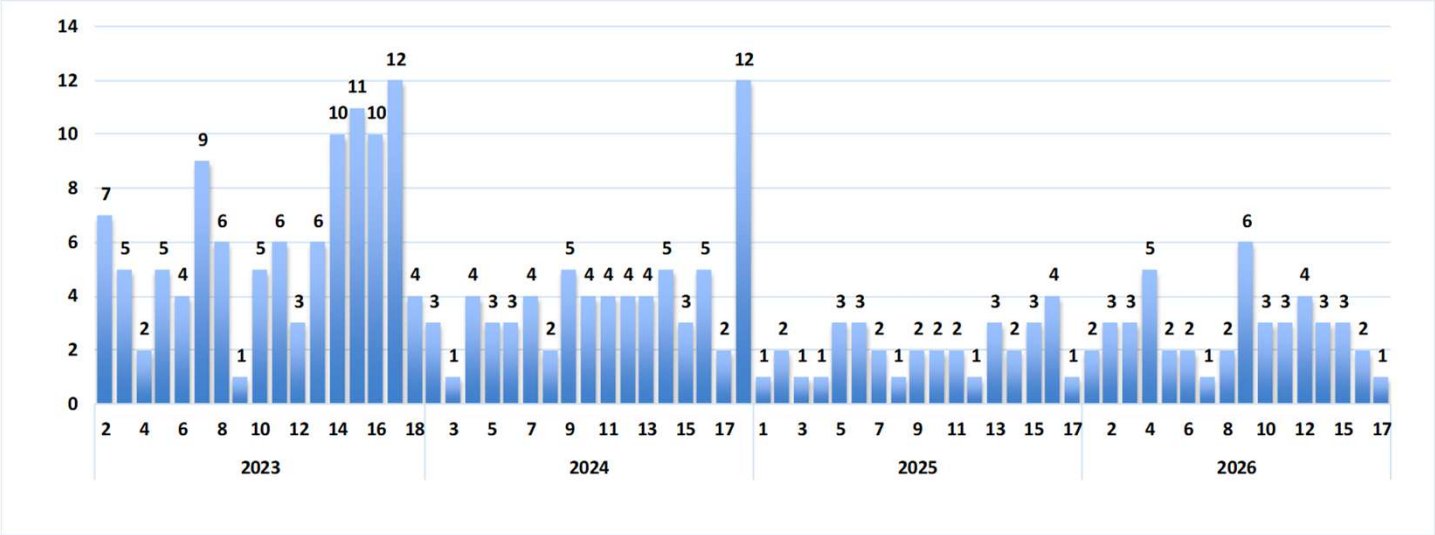

Fuente: Sistema de Vigilancia en Salud Pública (NOTIWEB)/Dirección de Epidemiología, Prevención y Control de Emergencias y Desastres - DIRESA

Hospitalizados acumulados de la SE 1 a la SE 18, según lugar de hospitalización. Región Ayacucho, 2026*

LUGAR DE HOSPITALIZACION	Hospitalizados	%
HOSP. APOYO SAN FRANCISCO	34	75.6%
HOSP. REGIONAL AYACUCHO	10	22.2%
HOSP. APOYO HUANTA	1	2.2%
Total general	**45**	**100.0%**

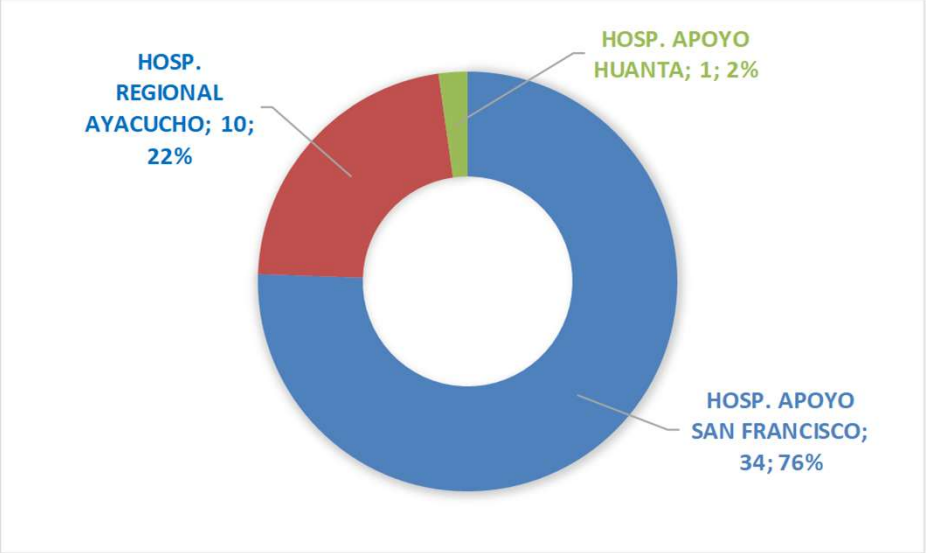

Fuente: Sistema de Vigilancia en Salud Pública (NOTIWEB)/Dirección de Epidemiología, Prevención y Control de Emergencias y Desastres - DIRESA

Hospitalizados acumulados de la SE 1 a la SE 18, según el EESS de procedencia. Región Ayacucho, 2026*
SE - 18 (9/5/2026)

EESS DE PROCEDENCIA	Hospitalizados	%
HOSP. APOYO SAN FRANCISCO	34	75.6%
HOSP. REGIONAL AYACUCHO	8	17.8%
HOSP. APOYO HUANTA	1	2.2%
HOSPITAL SAN JUAN DE KIMBIRI VRAEM	1	2.2%
CS. PICHARI VRAEM	1	2.2%
Total general	**45**	**100.0%**

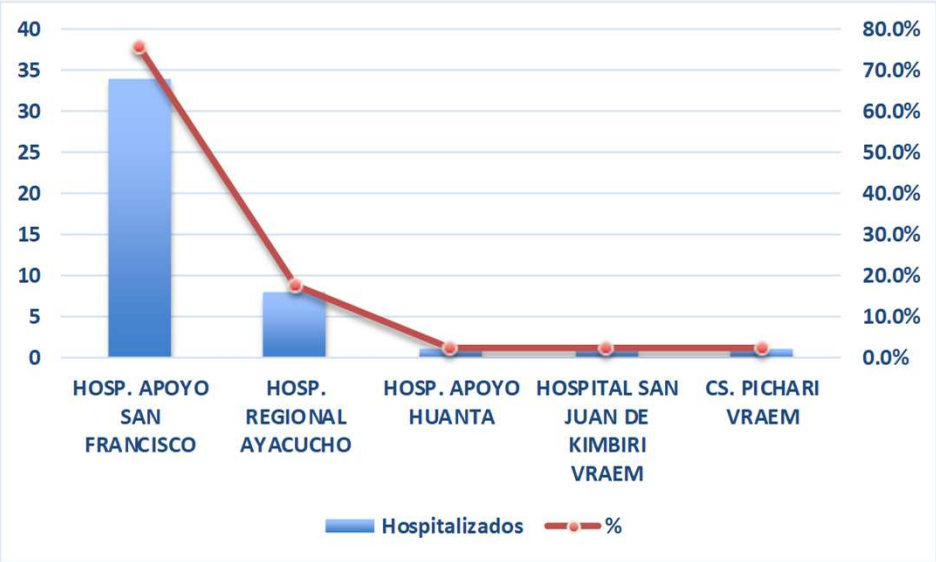

Fuente: Sistema de Vigilancia en Salud Pública (NOTIWEB)/Dirección de Epidemiología, Prevención y Control de Emergencias y Desastres - DIRESA

Hospitalizados acumulados de la SE 1 a la SE 18, por etapas de vida y género. Región Ayacucho, 2026*
SE - 18 (9/5/2026)

…	Sexo		
Etapas de vida	Femenino	Masculino	Total general
Niño	5	8	13
Adolescente	5	4	9
Joven	8	5	13
Adulto	5	4	9
Adulto Mayor	1		1
Total general	**24**	**21**	**45**

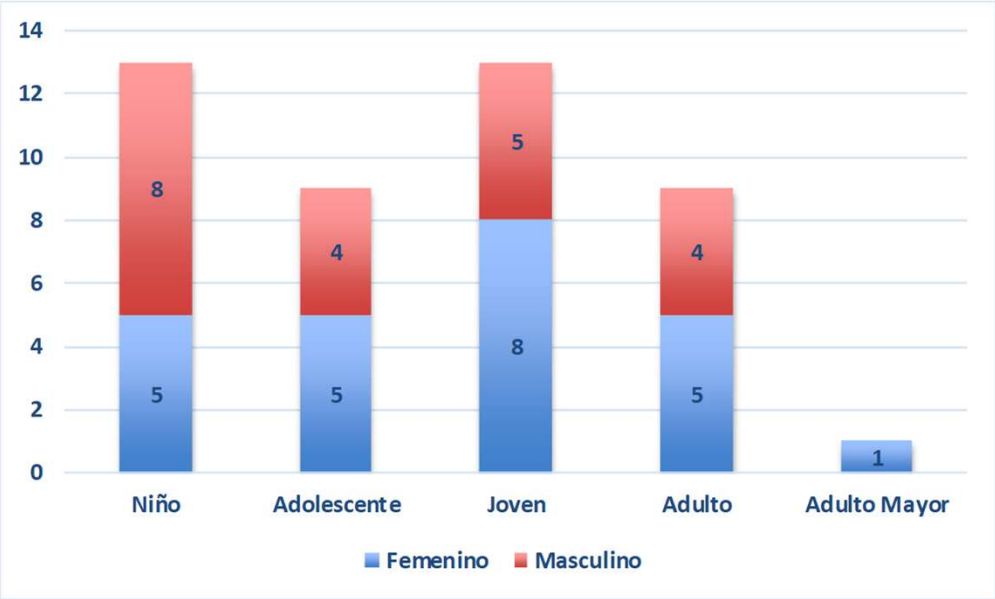

Fuente: Sistema de Vigilancia en Salud Pública (NOTIWEB)/Dirección de Epidemiología, Prevención y Control de Emergencias y Desastres - DIRESA

Hospitalizados acumulados de la SE 1 a la SE 18, según Servicios de Hospitalización. Región Ayacucho, 2026*
SE - 18 (9/5/2026)

servicio_nom	... Hospitalizados	%
Ginecologia	5	11.1%
Medicina general	20	44.4%
Otros	4	8.9%
Pediatria	16	35.6%
Total general	**45**	**100.0%**

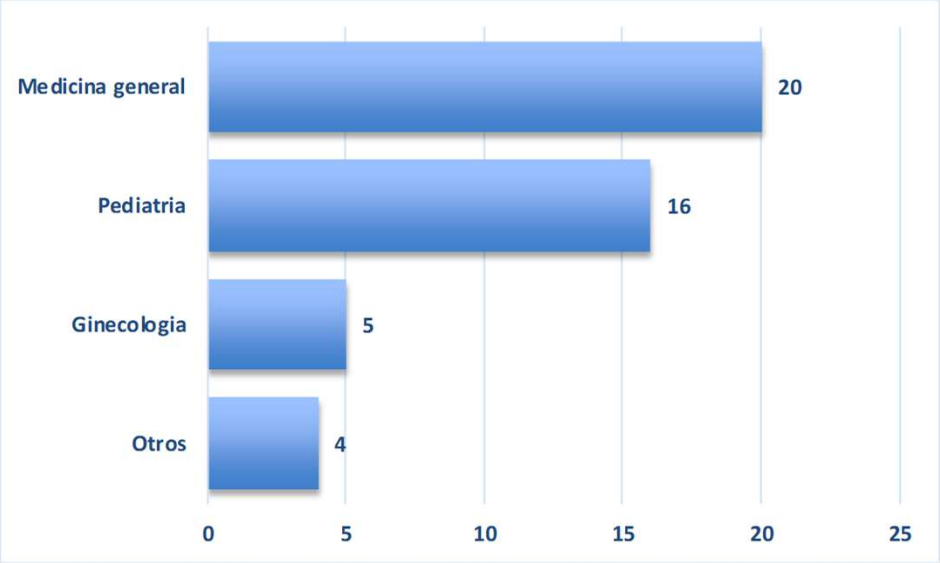

Fuente: Sistema de Vigilancia en Salud Pública (NOTIWEB)/Dirección de Epidemiología, Prevención y Control de Emergencias y Desastres - DIRESA

Hospitalizados según semanas epidemiológicas por EESS. Región Ayacucho, 2026*
SE - 18 (9/5/2026)

EESS HOSPITALIZADO	SEMANA EPIDEMIOLOGICA																Total	Tendencia
	1	2	3	4	5	6	7	8	9	10	11	12	13	15	16	17		
C.S. LLOCHEGUA	0	0	0	0	0	0	0	0	0	0	0	0	0	0	0	0	0	
HOSP. APOYO SAN FRANCISCO	1	2	3	5	1	0	1	2	6	1	3	1	3	2	2	1	34	
HOSP. APOYO SIVIA	0	0	0	0	0	0	0	0	0	0	0	0	0	0	0	0	0	
HOSP. REGIONAL AYACUCHO	1	1	0	0	1	1	0	0	0	2	0	3	0	1	0	0	10	
HOSP. APOYO HUANTA	0	0	0	0	0	1	0	0	0	0	0	0	0	0	0	0	1	
C.S. PALMAPAMPA	0	0	0	0	0	0	0	0	0	0	0	0	0	0	0	0	0	
Total general	**2**	**3**	**3**	**5**	**2**	**2**	**1**	**2**	**6**	**3**	**3**	**4**	**3**	**3**	**2**	**1**	**45**	

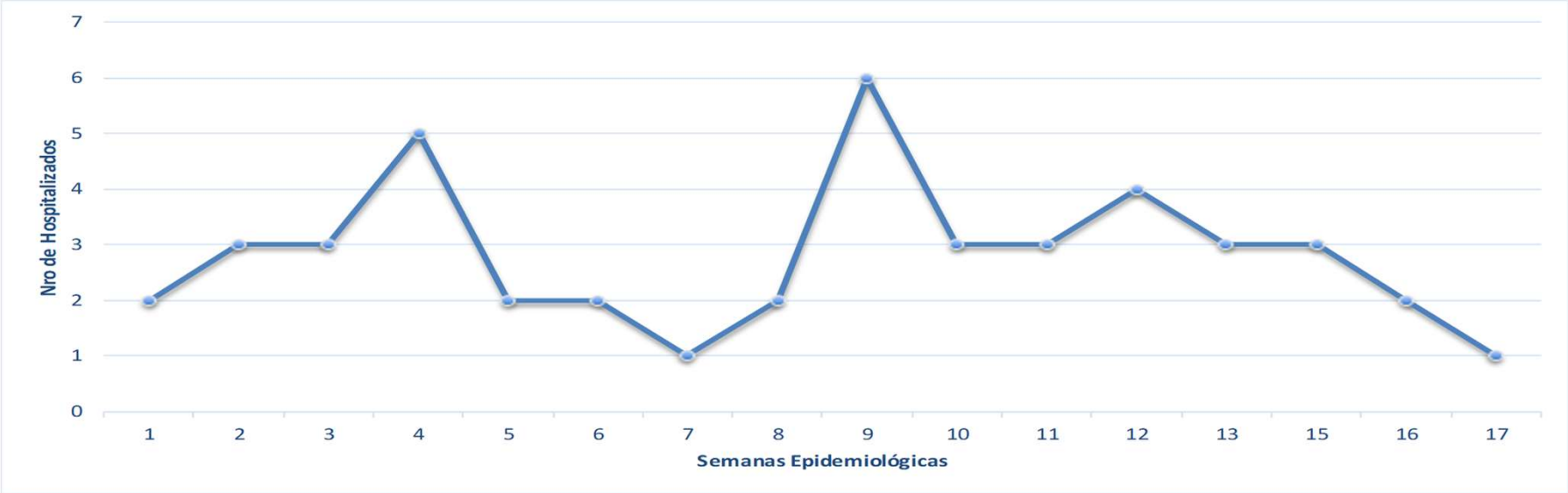

Fuente: Sistema de Vigilancia en Salud Pública (NOTIWEB)/Dirección de Epidemiología, Prevención y Control de Emergencias y Desastres - DIRESA

Hospitalizados según fechas de hospitalización. Región Ayacucho, 2026*
SE - 18 (9/5/2026)

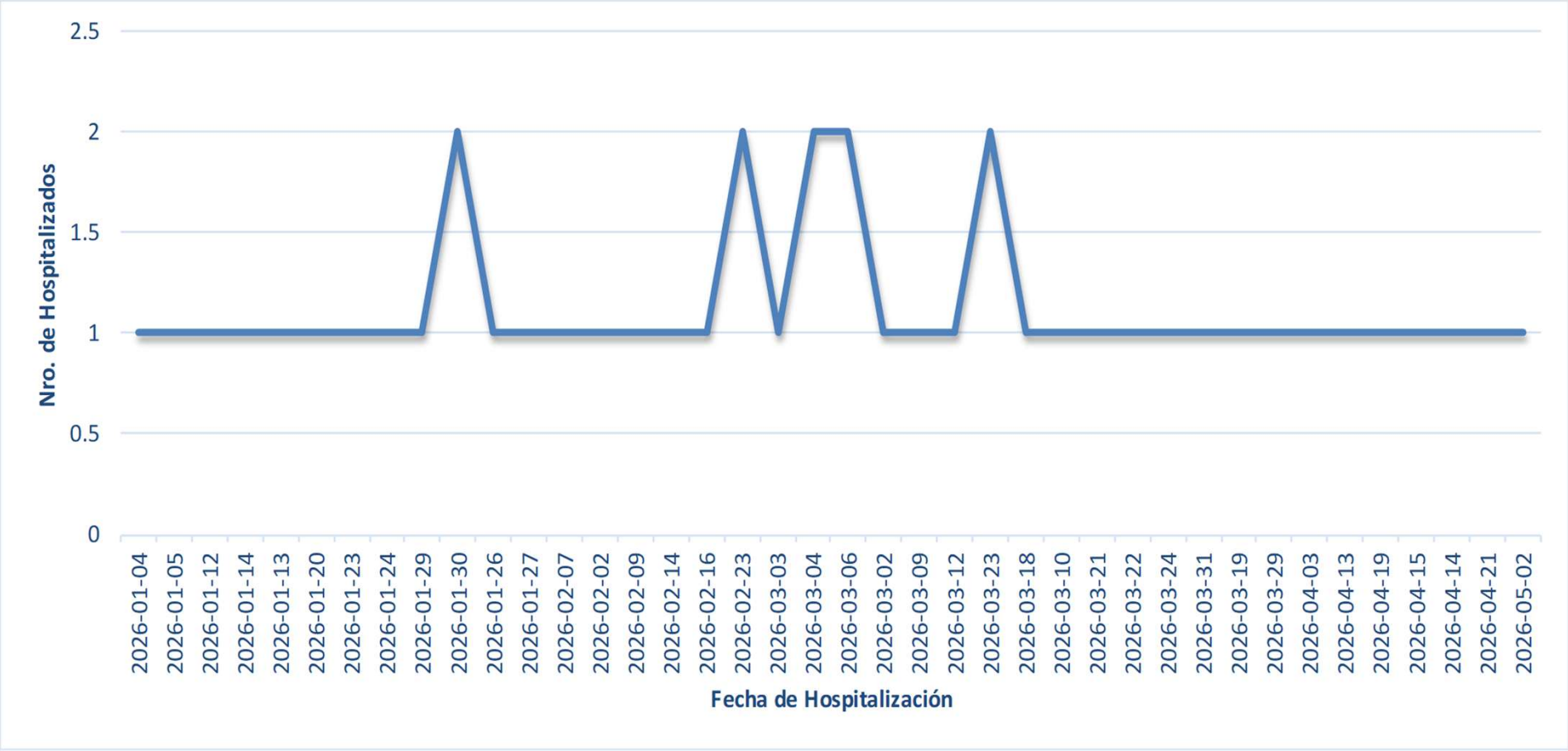

Fuente: Sistema de Vigilancia en Salud Pública (NOTIWEB)/Dirección de Epidemiología, Prevención y Control de Emergencias y Desastres - DIRESA

Pacientes Hospitalizados con Condición de Alta de la SE 1 a la SE 18. Región Ayacucho, 2026*
SE - 18 (9/5/2026)

LUGAR DE HOSPITALIZACION	... Alta	%
HOSP. APOYO SAN FRANCISCO	34	75.6%
HOSP. REGIONAL AYACUCHO	10	22.2%
HOSP. APOYO HUANTA	1	2.2%
Total general	**45**	**100.0%**

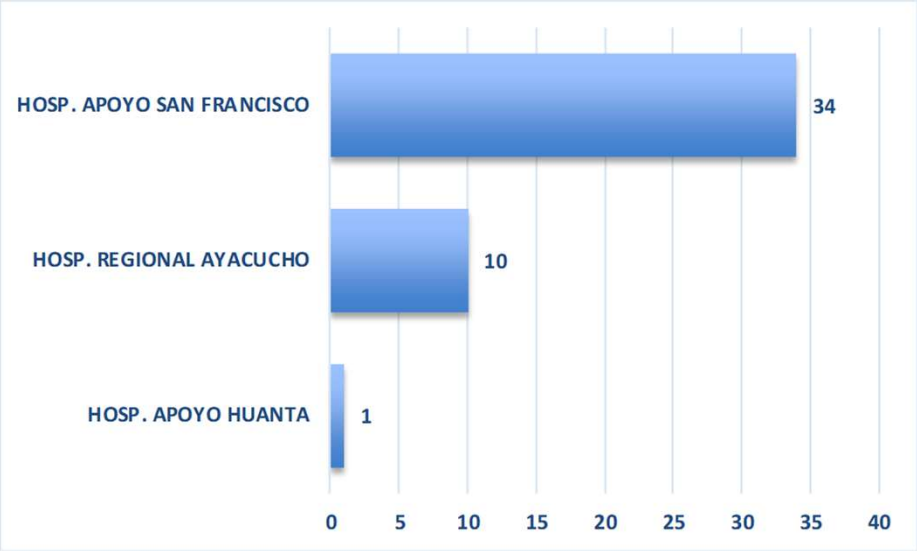

Fuente: Sistema de Vigilancia en Salud Pública (NOTIWEB)/Dirección de Epidemiología, Prevención y Control de Emergencias y Desastres - DIRESA

Pacientes Hospitalizados actualizados. Región Ayacucho, 2026
SE – 19 (12/05/2026)

EESS Hospitalizacion Actual	... Hospitalizados	%
Total general		######

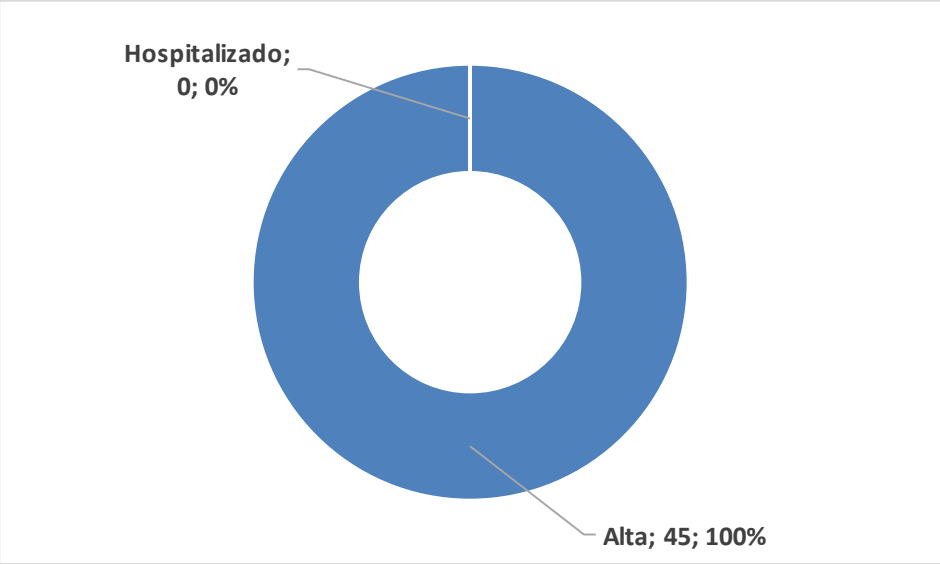

Fuente: Sistema de Vigilancia en Salud Pública (NOTIWEB)/Dirección de Epidemiología, Prevención y Control de Emergencias y Desastres - DIRESA

Pacientes actualmente hospitalizados por servicio de hospitalización. Región Ayacucho, 2026
SE – 19 (12/05/2026)

servicio_nom	... Hospitalizados	%
Total general		######

MUERTES POR DENGUE

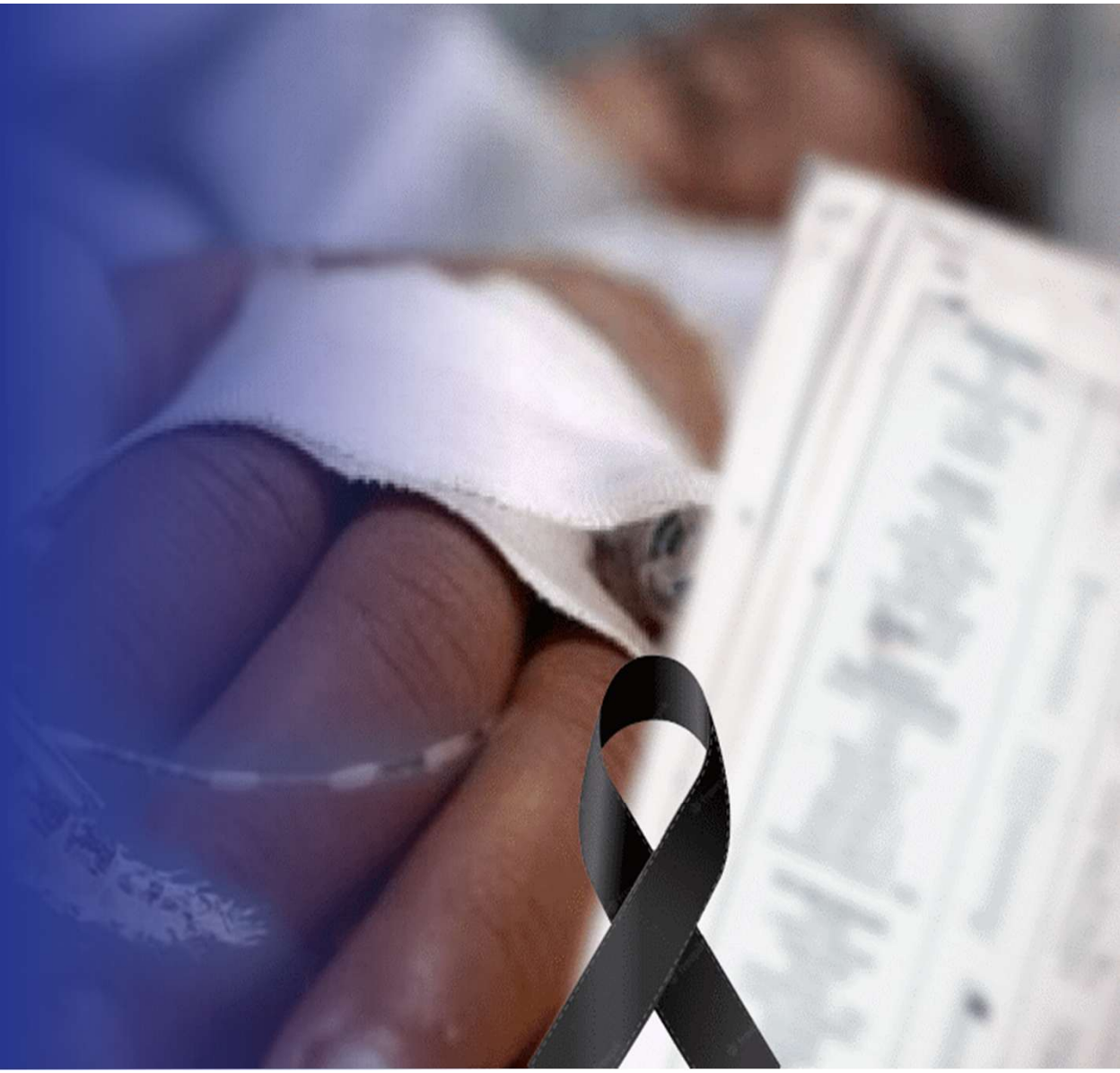

GOBIERNO REGIONAL DE AYACUCHO

DIRESA Ayacucho

Defunciones por Dengue según años. Región Ayacucho, 2017 - 2026
SE - 18 (9/5/2026)

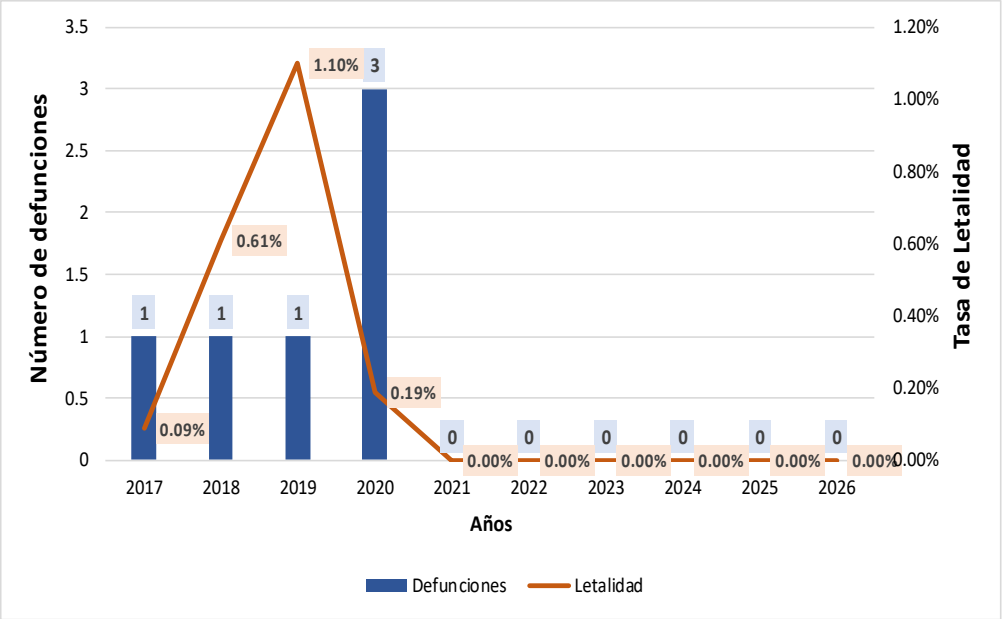

Fuente: Sistema de Vigilancia en Salud Pública (NOTIWEB)

MAPA DE CALOR DE DENGUE

GOBIERNO REGIONAL DE AYACUCHO

DIRESA Ayacucho

Mapa de Calor de Dengue del distrito de Llochegua. Región Ayacucho, 2026
SE - 18 (9/5/2026)

GOBIERNO REGIONAL DE AYACUCHO

DIRESA Ayacucho

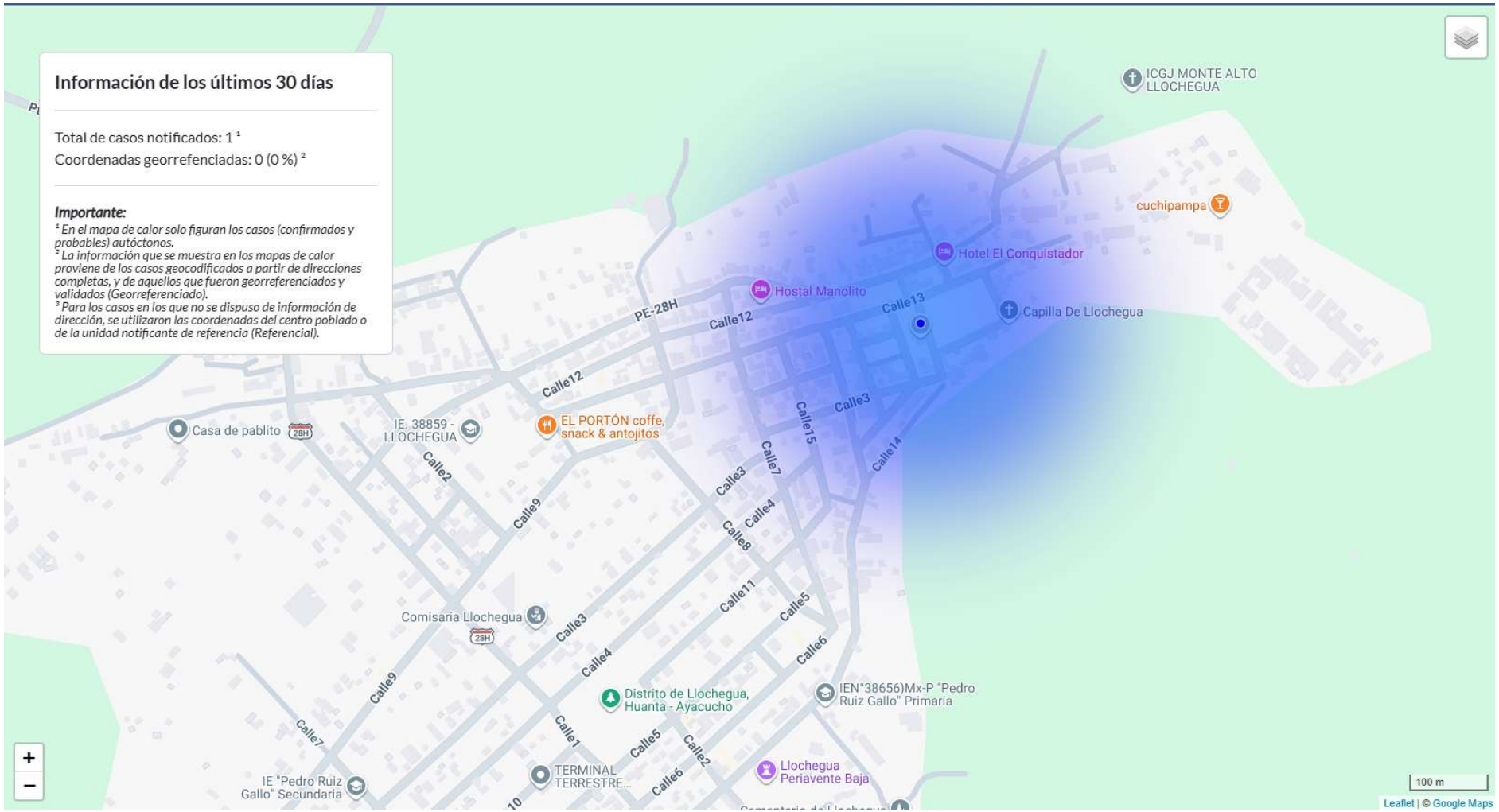

Fuente: Sistema de Mapa de Calor de Dengue - CDC

Mapa de Calor de Dengue del distrito de Sivia. Región Ayacucho, 2026
SE - 18 (9/5/2026)

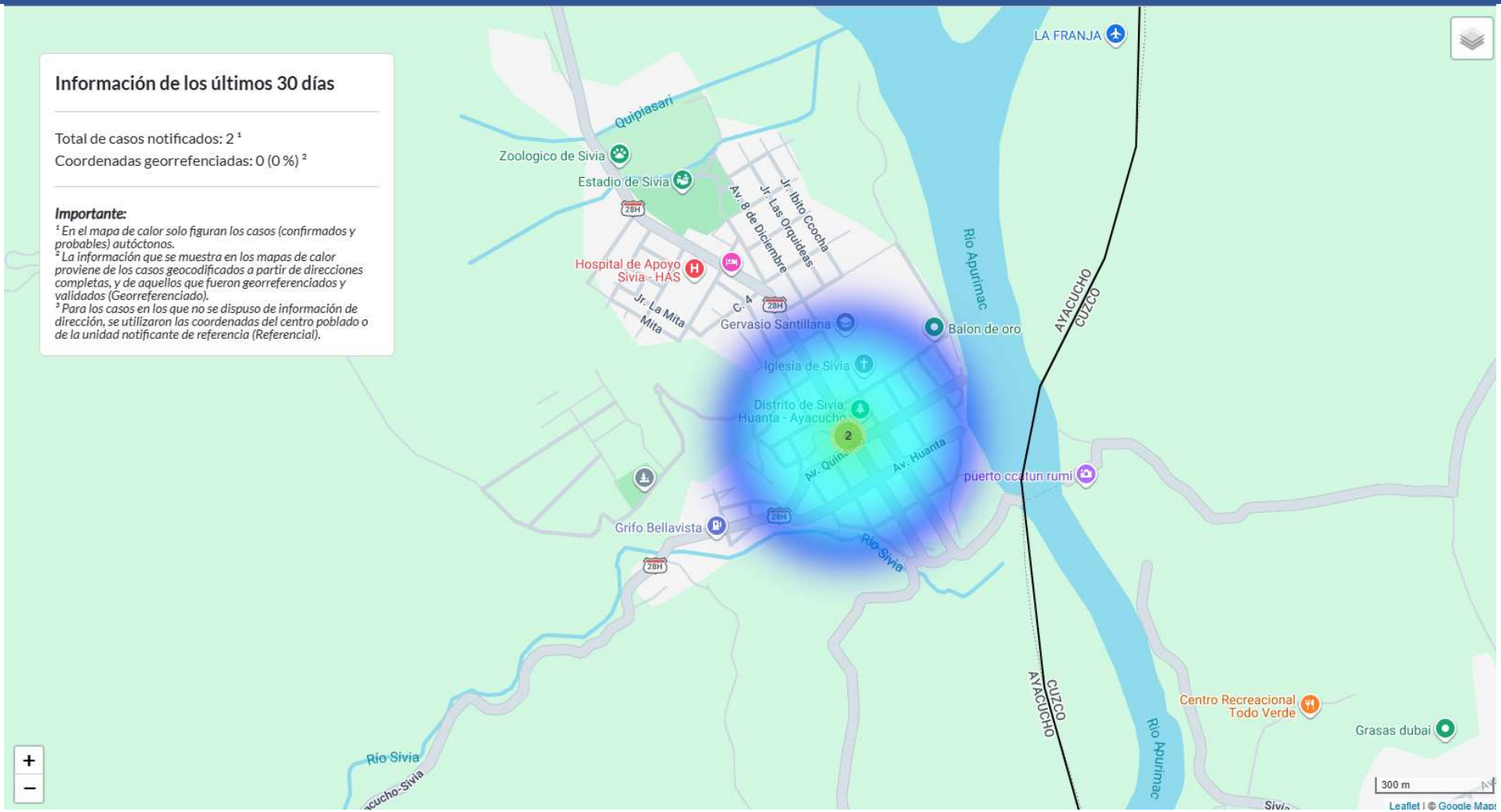

Fuente: Sistema de Mapa de Calor de Dengue - CDC

Mapa de Calor de Dengue del distrito de Ayna. Región Ayacucho, 2026
SE - 18 (9/5/2026)

GOBIERNO REGIONAL DE AYACUCHO

DIRESA Ayacucho

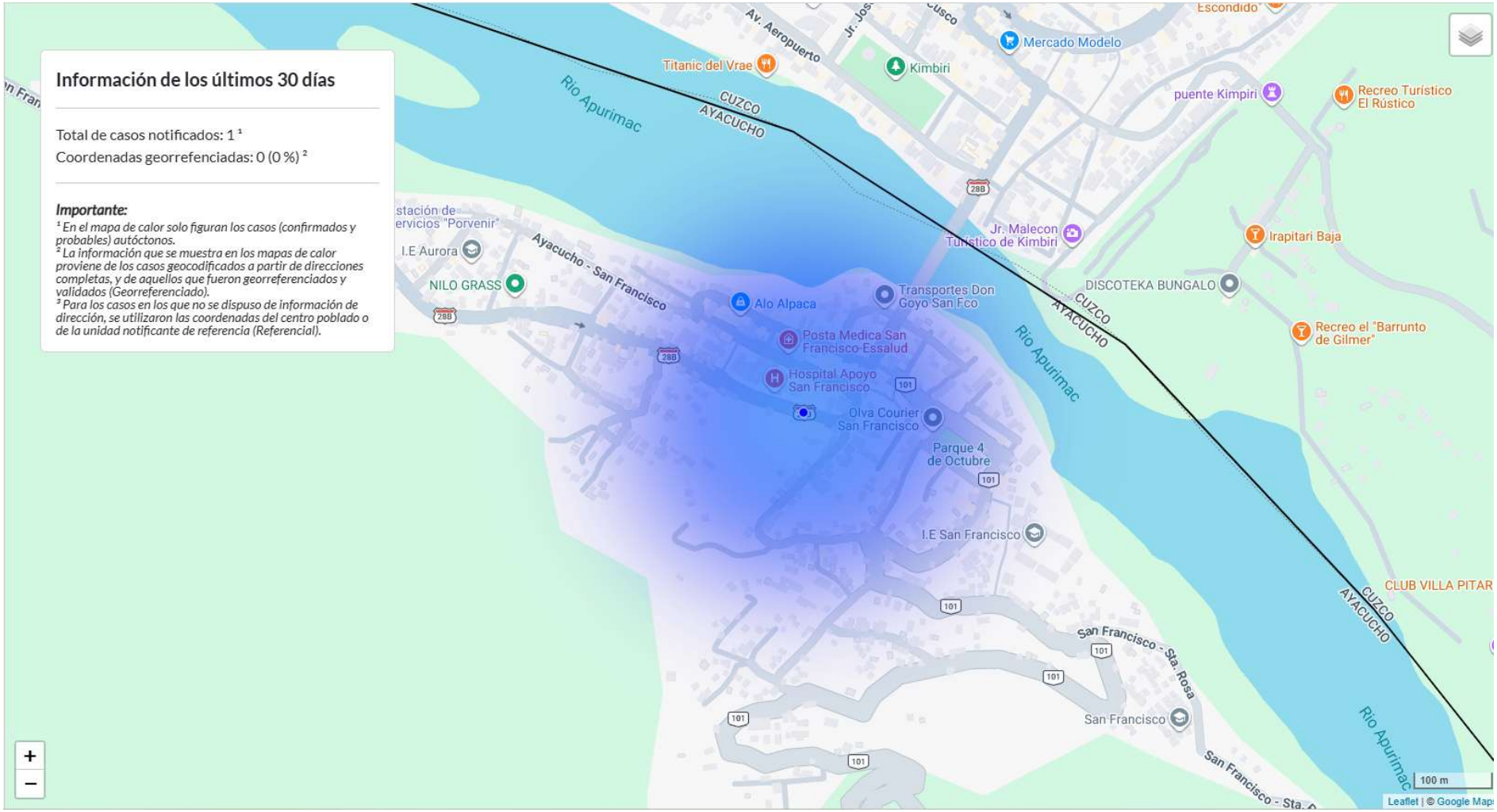

Fuente: Sistema de Mapa de Calor de Dengue - CDC

Mapa de Calor de Dengue del distrito de Santa Rosa. Región Ayacucho, 2026
SE - 18 (9/5/2026)

GOBIERNO REGIONAL DE AYACUCHO

DIRESA Ayacucho

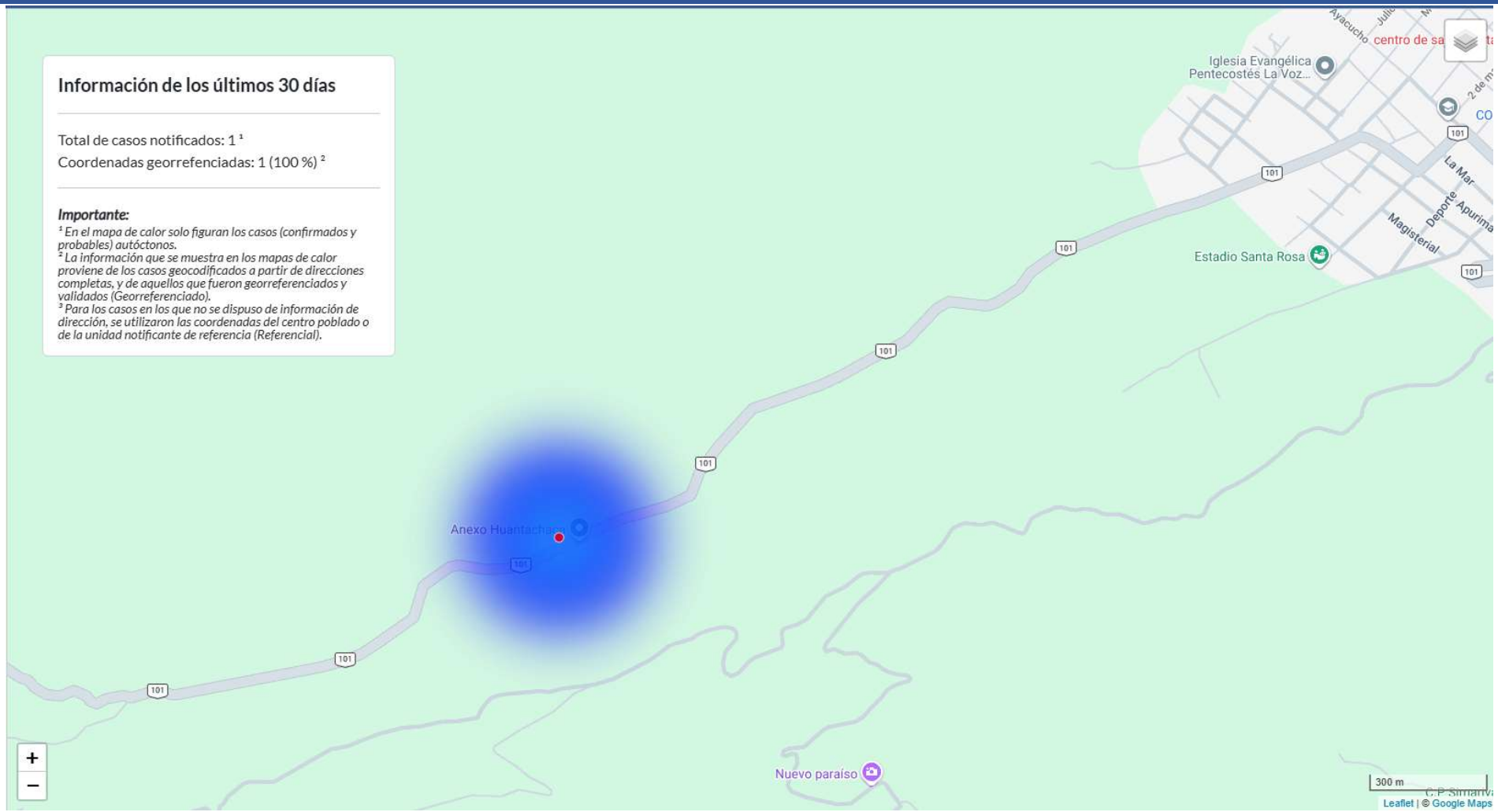

Fuente: Sistema de Mapa de Calor de Dengue - CDC

DENGUE POR DISTRITOS

GOBIERNO REGIONAL DE AYACUCHO

DIRESA Ayacucho

Distribución de los casos de Dengue confirmados- Probables y Febriles por semanas epidemiológicas del distrito de ANCO según años 2025 - 2026. Región Ayacucho 2026 SE - 18 (9/5/2026)

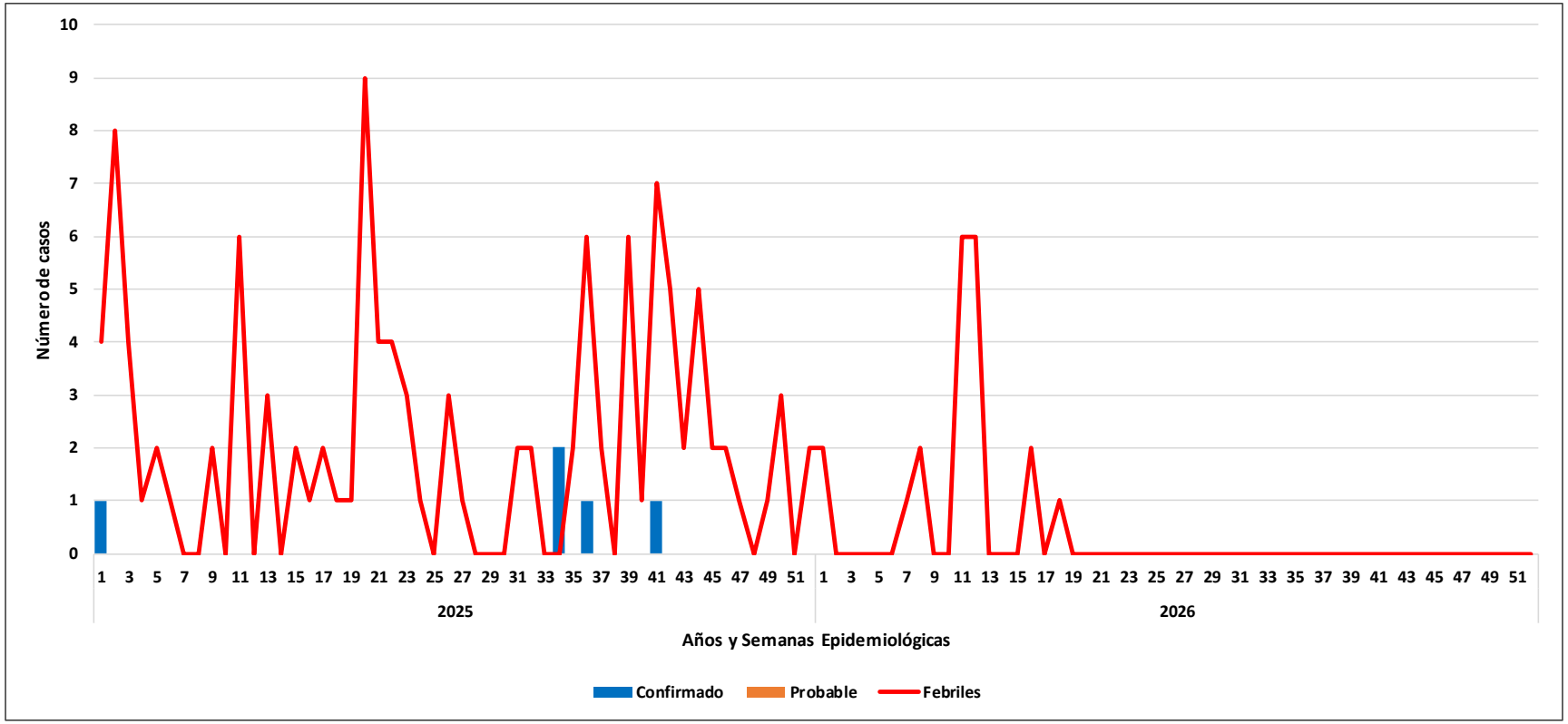

Fuente: Sistema de Vigilancia en Salud Pública (NOTIWEB)/Dirección de Epidemiología, Prevención y Control de Emergencias y Desastres - DIRESA

Casos de Dengue (confirmados) según localidades del distrito de ANCO año 2026. Región Ayacucho 2026

SE - 18 (9/5/2026)



Fuente: Sistema de Vigilancia en Salud Pública (NOTIWEB)/Dirección de Epidemiología, Prevención y Control de Emergencias y Desastres - DIRESA

Casos de Dengue (confirmados), según género y etapas de vida. Distrito de ANCO. Región Ayacucho 2026

SE - 18 (9/5/2026)

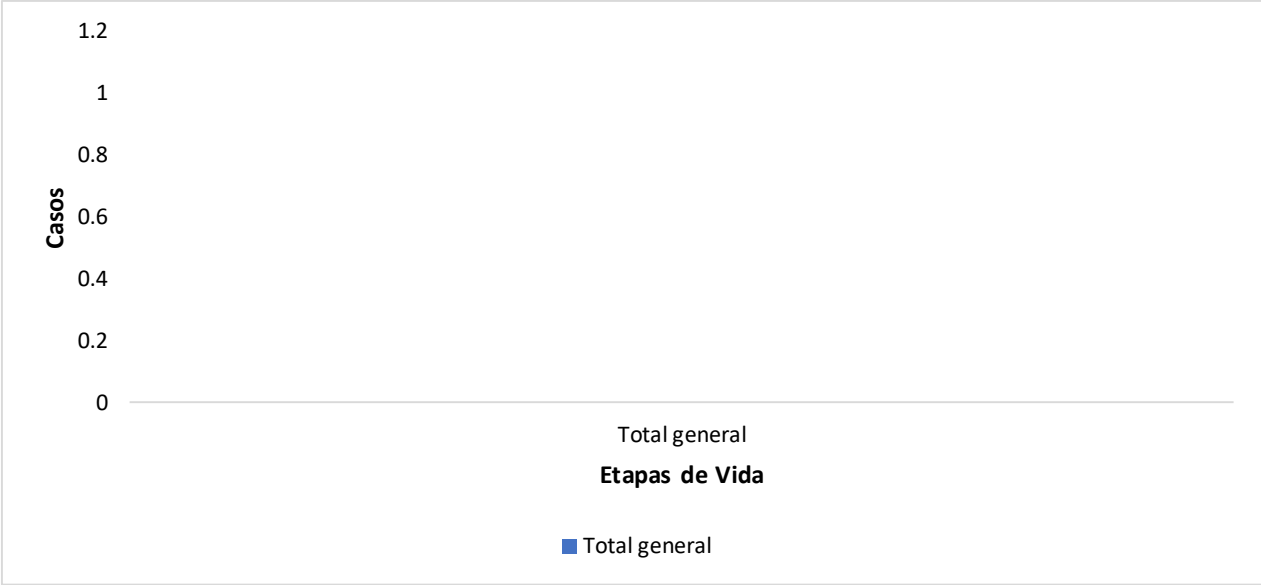

Fuente: Sistema de Vigilancia en Salud Pública (NOTIWEB)/Dirección de Epidemiología, Prevención y Control de Emergencias y Desastres - DIRESA

Distribución de los casos de Dengue confirmados- Probables y Febriles por semanas epidemiológicas del distrito de AYNA según años 2025 - 2026. Región Ayacucho 2026 SE - 18 (9/5/2026)

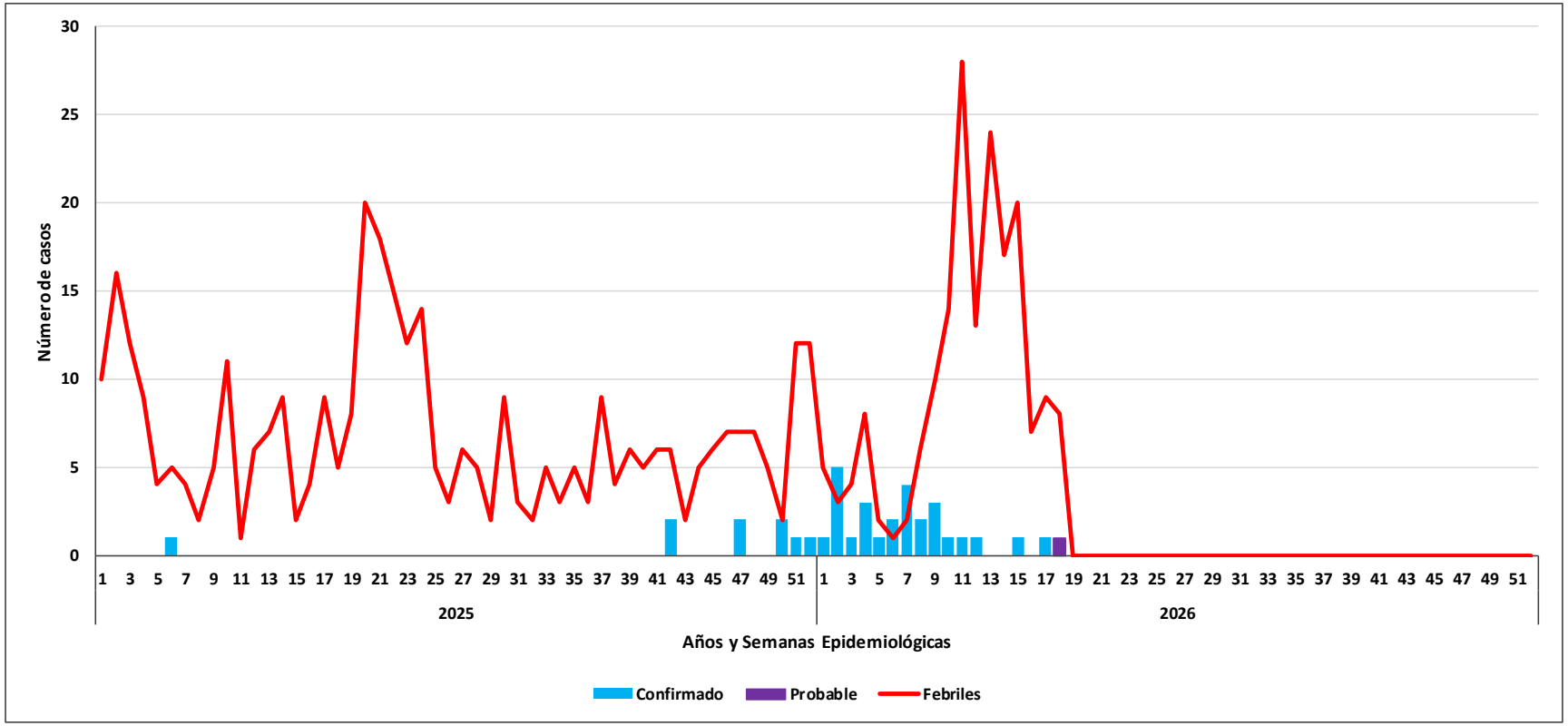

Fuente: Sistema de Vigilancia en Salud Pública (NOTIWEB)/Dirección de Epidemiología, Prevención y Control de Emergencias y Desastres - DIRESA

Casos de Dengue (confirmados) según localidades del distrito de AYNA año 2026. Región Ayacucho 2026

SE - 18 (9/5/2026)

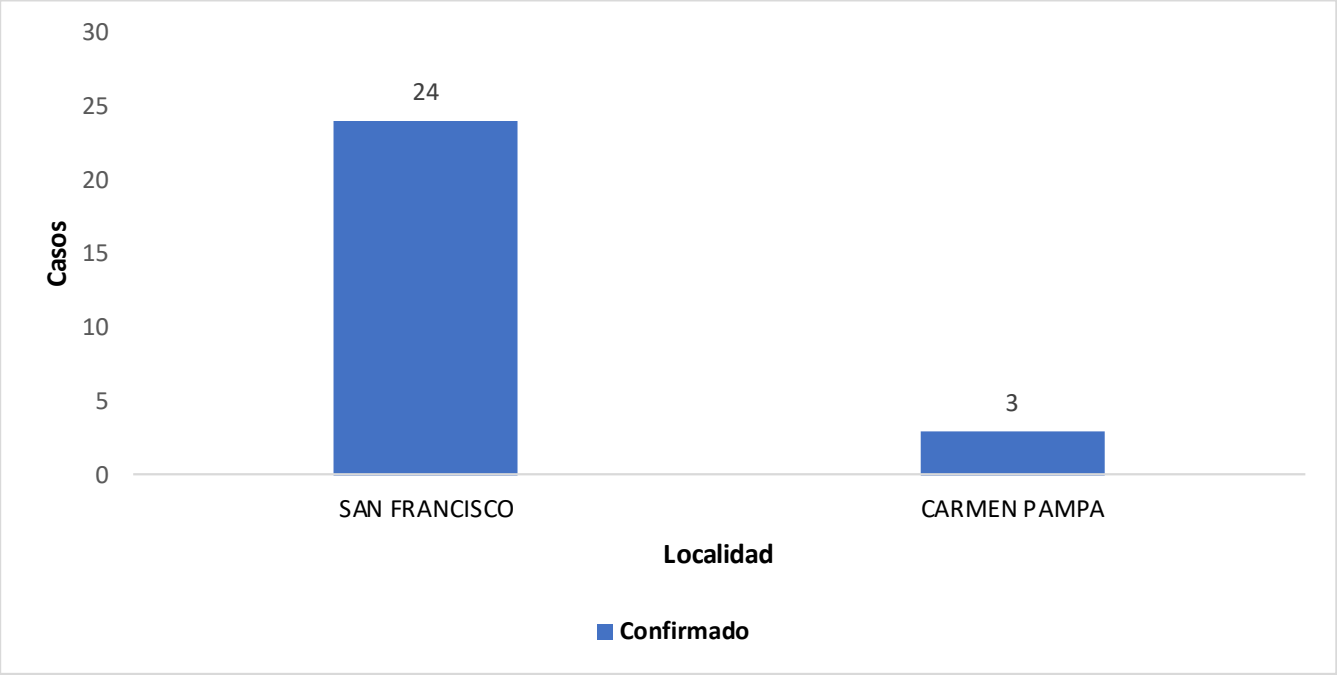

Fuente: Sistema de Vigilancia en Salud Pública (NOTIWEB)/Dirección de Epidemiología, Prevención y Control de Emergencias y Desastres - DIRESA

Casos de Dengue (confirmados), según género y etapas de vida. Distrito de Ayna. Región Ayacucho 2026

SE - 18 (9/5/2026)

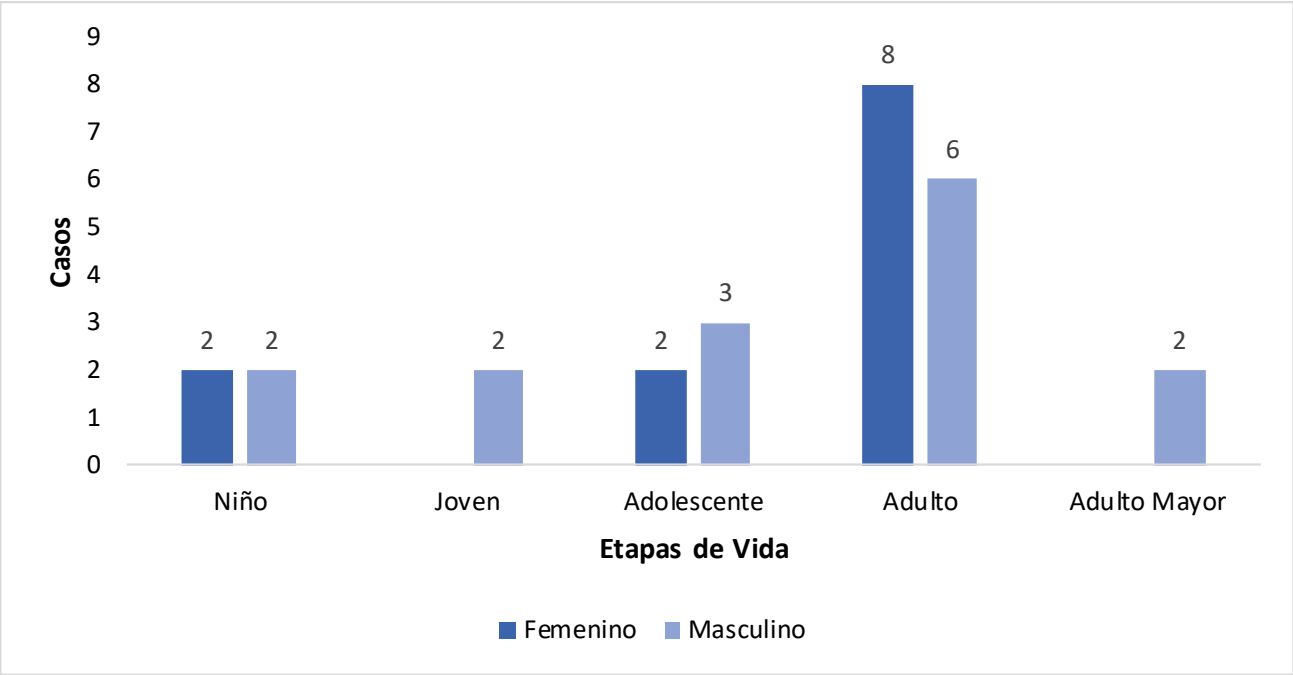

Fuente: Sistema de Vigilancia en Salud Pública (NOTIWEB)/Dirección de Epidemiología, Prevención y Control de Emergencias y Desastres - DIRESA

Distribución de casos de Dengue(confirmados – Probables) , Febriles por semanas epidemiológicas del distrito de LLOCHEGUA según años 2025- 2026. Región Ayacucho 2026

SE - 18 (9/5/2026)

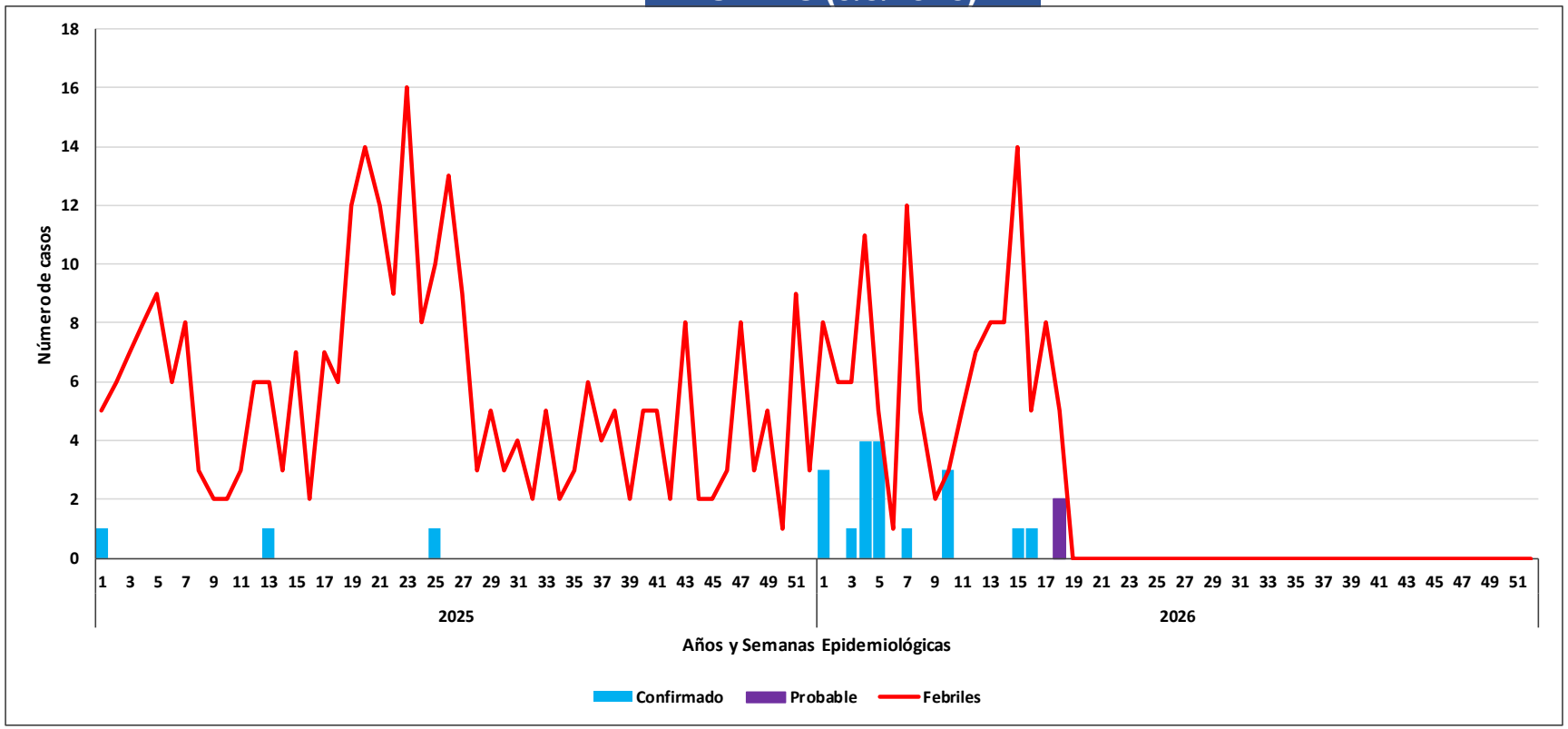

Fuente: Sistema de Vigilancia en Salud Pública (NOTIWEB)/Dirección de Epidemiología, Prevención y Control de Emergencias y Desastres - DIRESA

Casos de Dengue (confirmados) según localidades del distrito de LLOCHEGUA año 2026. Región Ayacucho 2026

SE - 18 (9/5/2026)

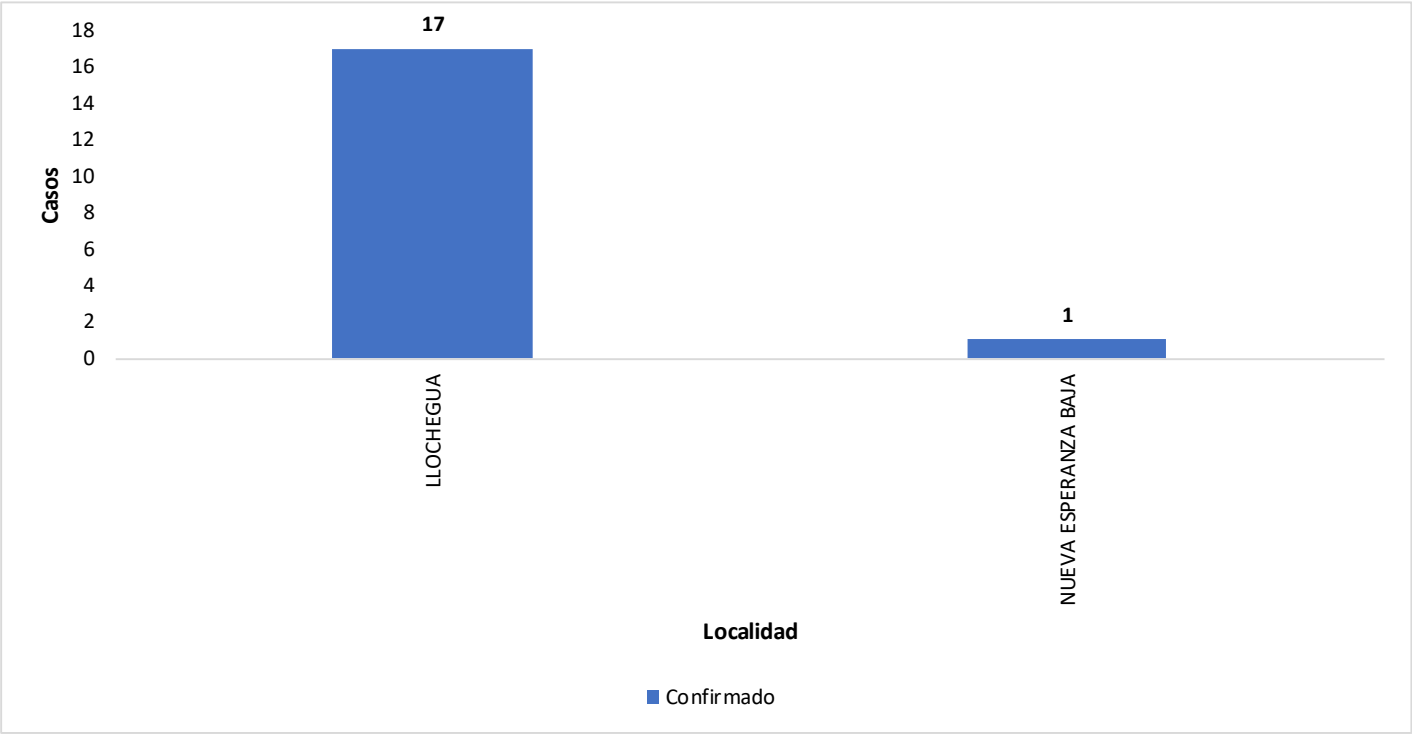

Fuente: Sistema de Vigilancia en Salud Pública (NOTIWEB)/Dirección de Epidemiología, Prevención y Control de Emergencias y Desastres - DIRESA

Casos de Dengue (confirmados), según género y etapas de vida. Distrito de Llochegua. Región Ayacucho 2026

SE - 18 (9/5/2026)

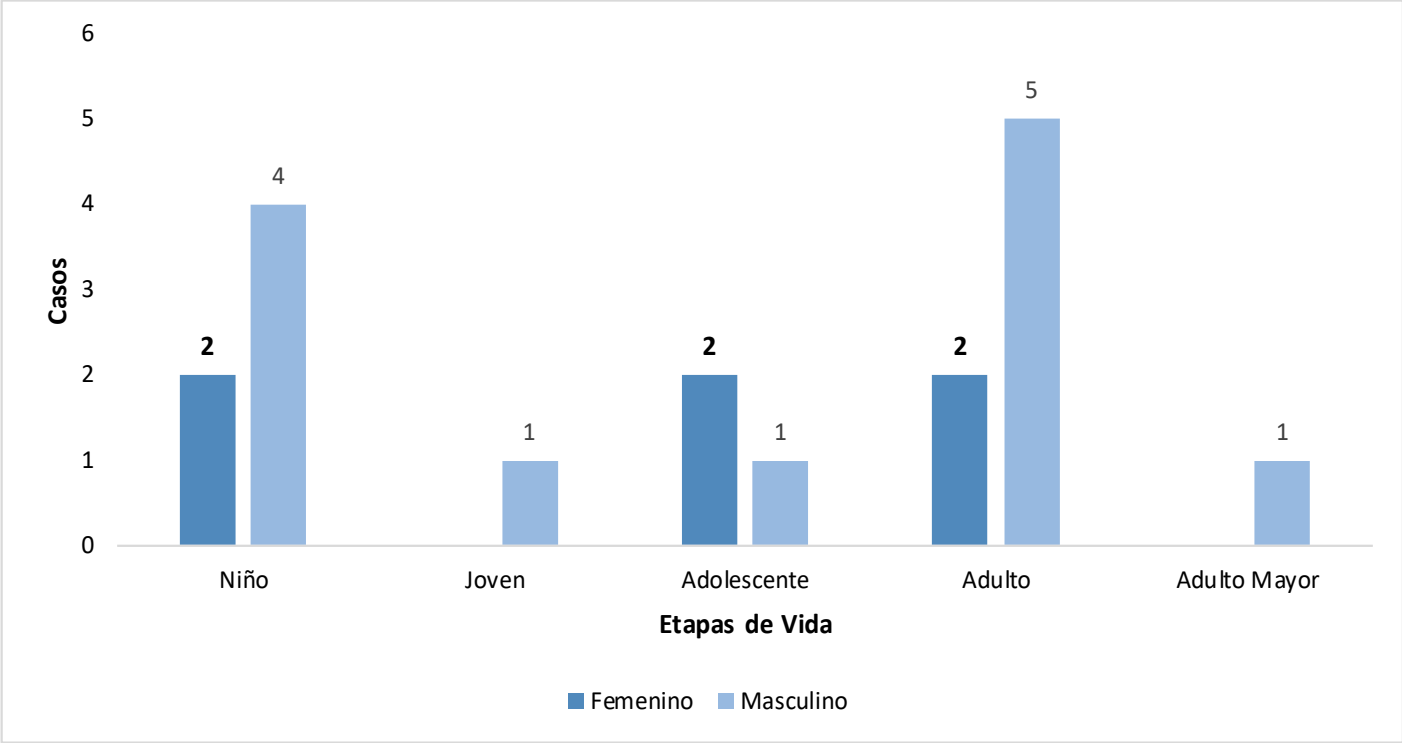

Fuente: Sistema de Vigilancia en Salud Pública (NOTIWEB)/Dirección de Epidemiología, Prevención y Control de Emergencias y Desastres - DIRESA

Distribución de casos de Dengue(confirmados – Probables) , Febriles por semanas epidemiológicas del distrito de SANTA ROSA según años 2025 - 2026. Región Ayacucho 2026

SE - 18 (9/5/2026)

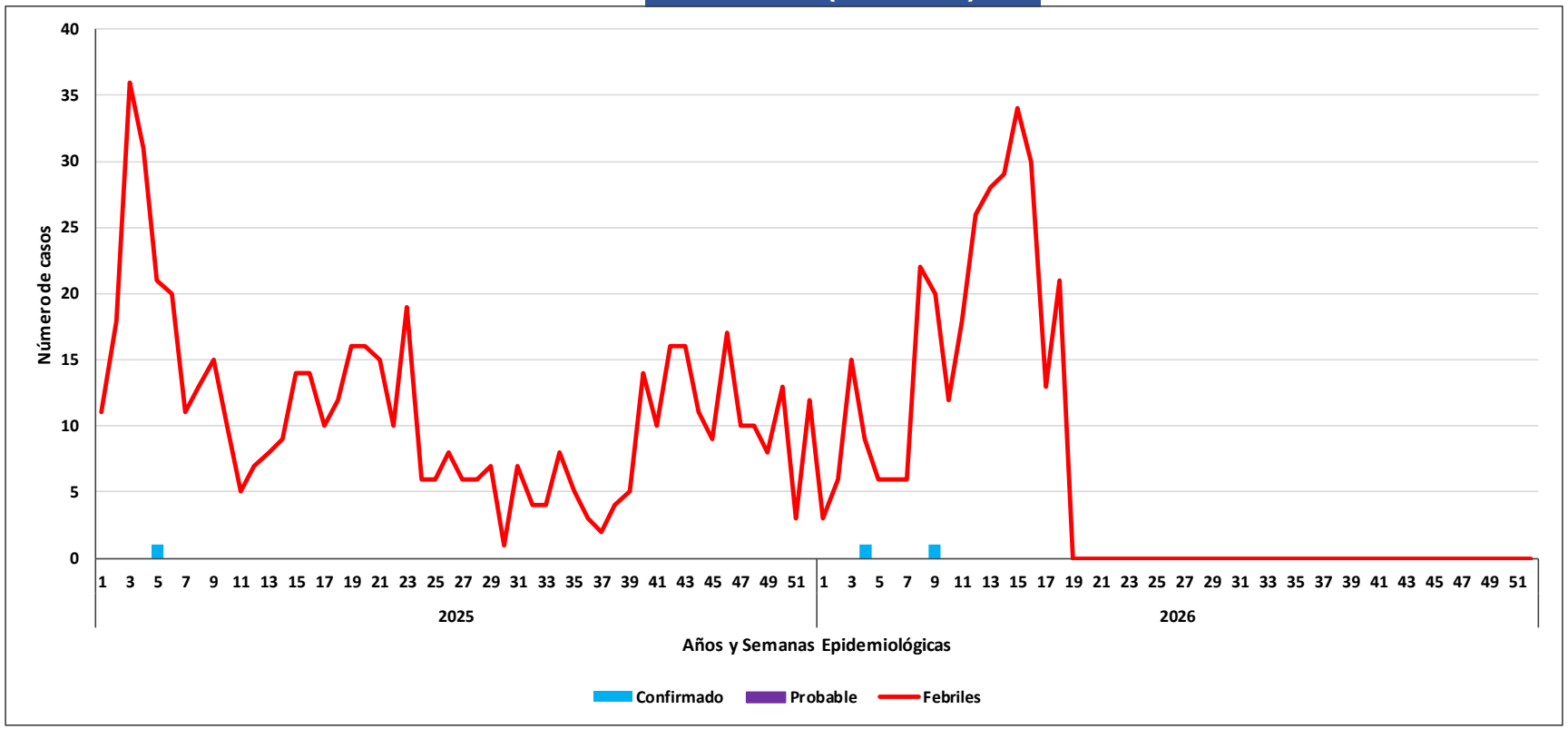

Fuente: Sistema de Vigilancia en Salud Pública (NOTIWEB)/Dirección de Epidemiología, Prevención y Control de Emergencias y Desastres - DIRESA

Casos de Dengue (confirmados) según localidades del distrito de Santa Rosa año 2026. Región Ayacucho 2026

SE - 18 (9/5/2026)

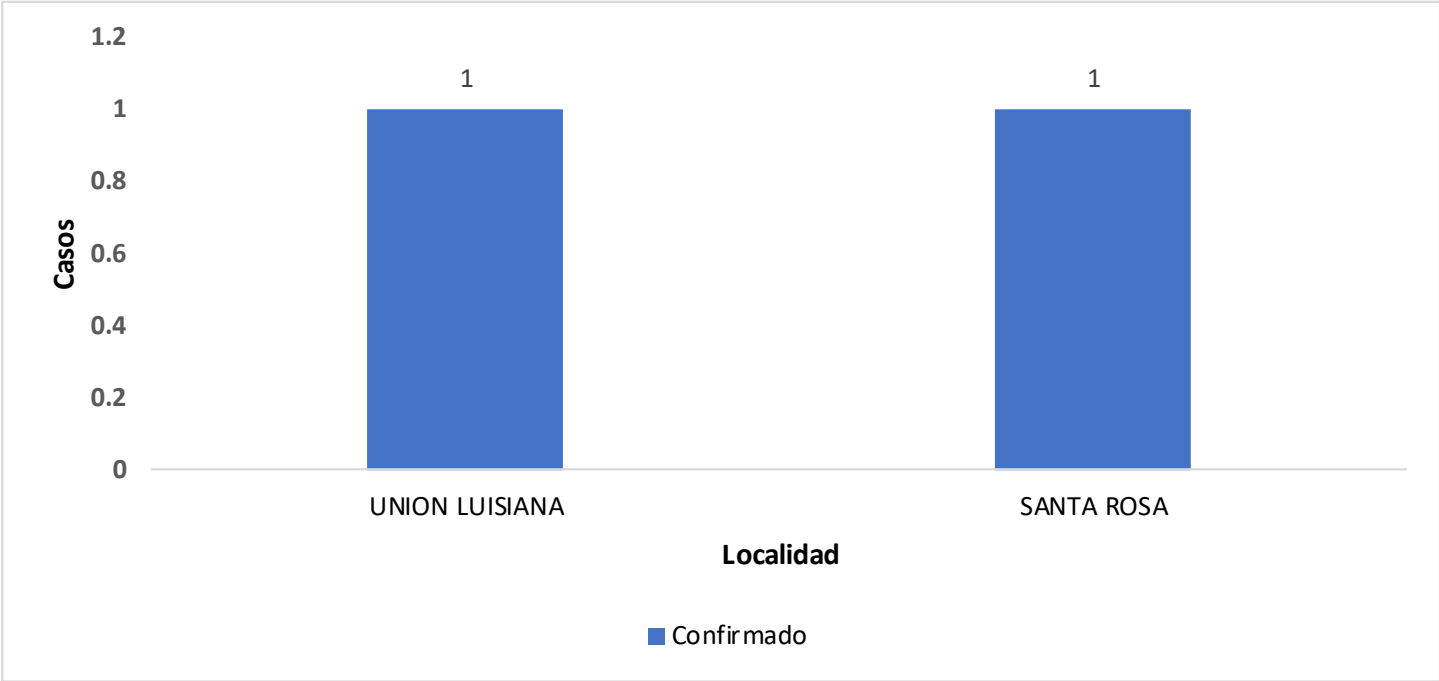

Fuente: Sistema de Vigilancia en Salud Pública (NOTIWEB)/Dirección de Epidemiología, Prevención y Control de Emergencias y Desastres - DIRESA

Casos de Dengue (confirmados), según género y etapas de vida. Distrito de Santa Rosa. Región Ayacucho 2026

SE - 18 (9/5/2026)

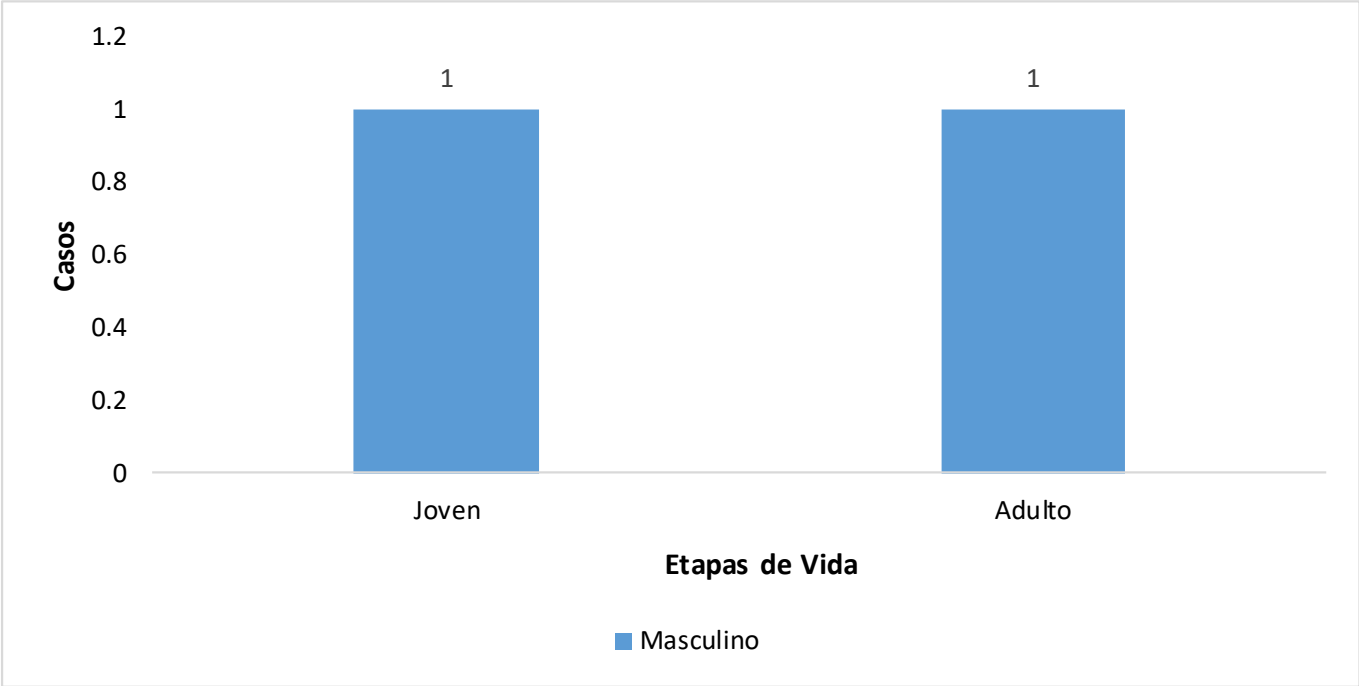

Fuente: Sistema de Vigilancia en Salud Pública (NOTIWEB)/Dirección de Epidemiología, Prevención y Control de Emergencias y Desastres - DIRESA

Distribución de casos de Dengue (confirmados – Probables) y Febriles por semanas epidemiológicas del distrito de SIVIA según años 2025 - 2026. Región Ayacucho 2026

SE - 18 (9/5/2026)

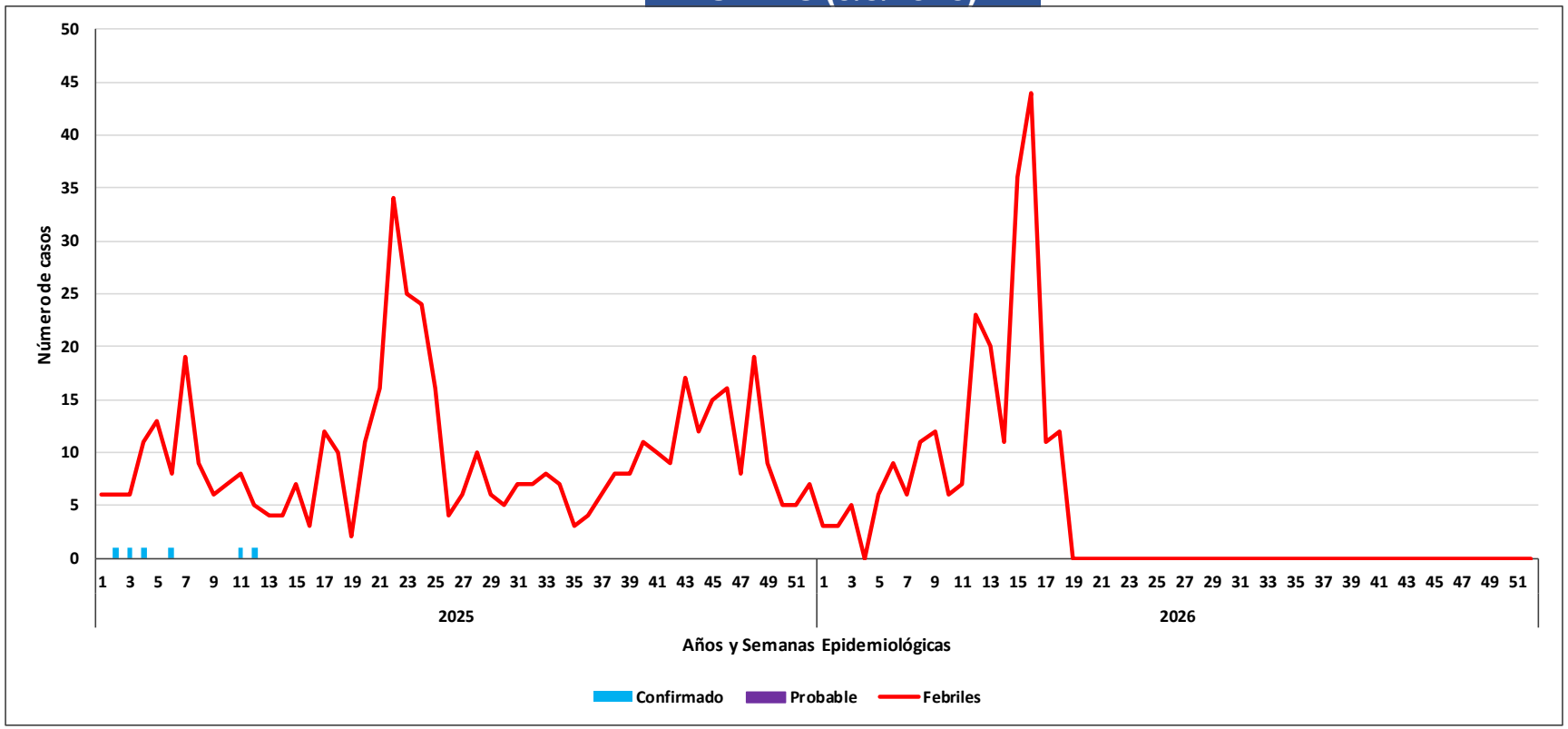

Fuente: Sistema de Vigilancia en Salud Pública (NOTIWEB)/Dirección de Epidemiología, Prevención y Control de Emergencias y Desastres - DIRESA

Casos de Dengue (confirmados) según localidades del distrito de Sivia año 2026. Región Ayacucho 2026

SE - 18 (9/5/2026)

Fuente: Sistema de Vigilancia en Salud Pública (NOTIWEB)/Dirección de Epidemiología, Prevención y Control de Emergencias y Desastres - DIRESA

Casos de Dengue (confirmados), según género y etapas de vida. Distrito de Sivia. Región Ayacucho 2026

SE - 18 (9/5/2026)

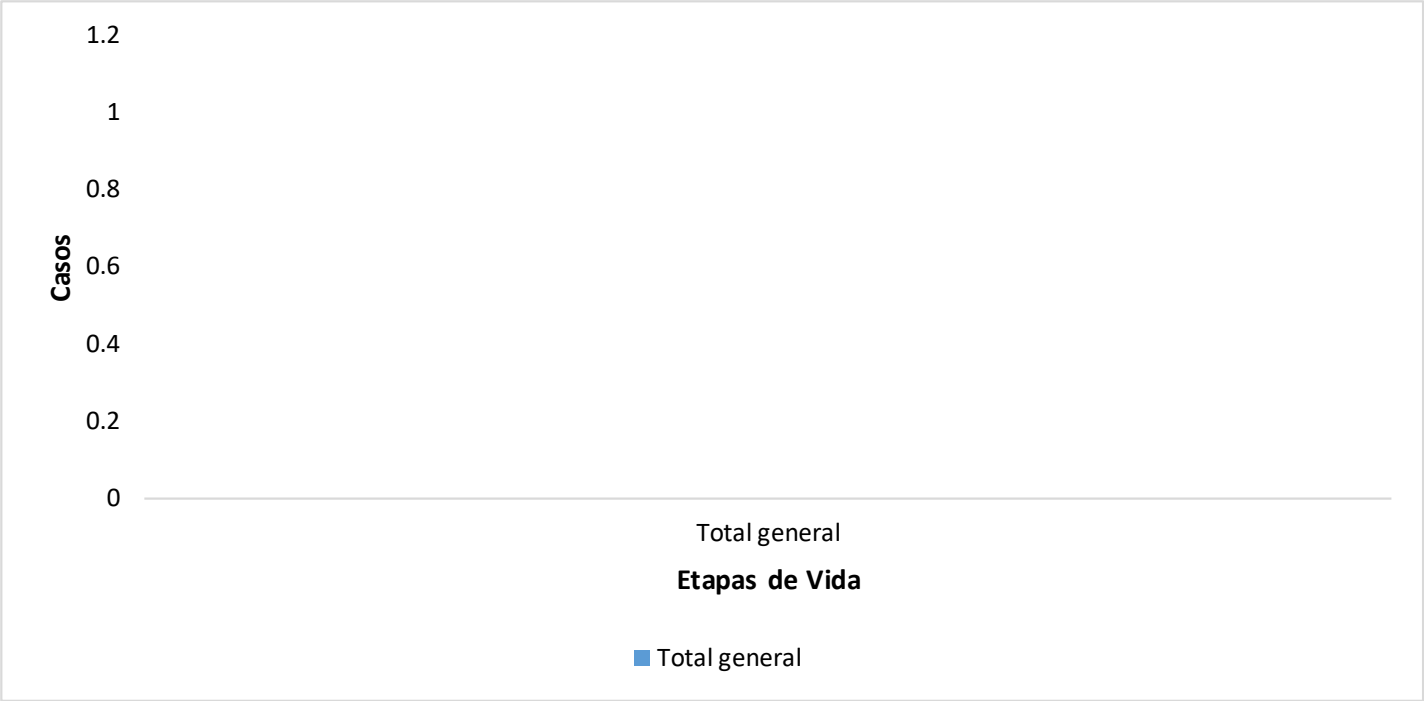

Fuente: Sistema de Vigilancia en Salud Pública (NOTIWEB)/Dirección de Epidemiología, Prevención y Control de Emergencias y Desastres - DIRESA

Distribución de casos de Dengue (confirmados – Probables) y Febriles por semanas epidemiológicas del distrito de SAMUGARI según años 2025 - 2026. Región Ayacucho 2026

SE - 18 (9/5/2026)

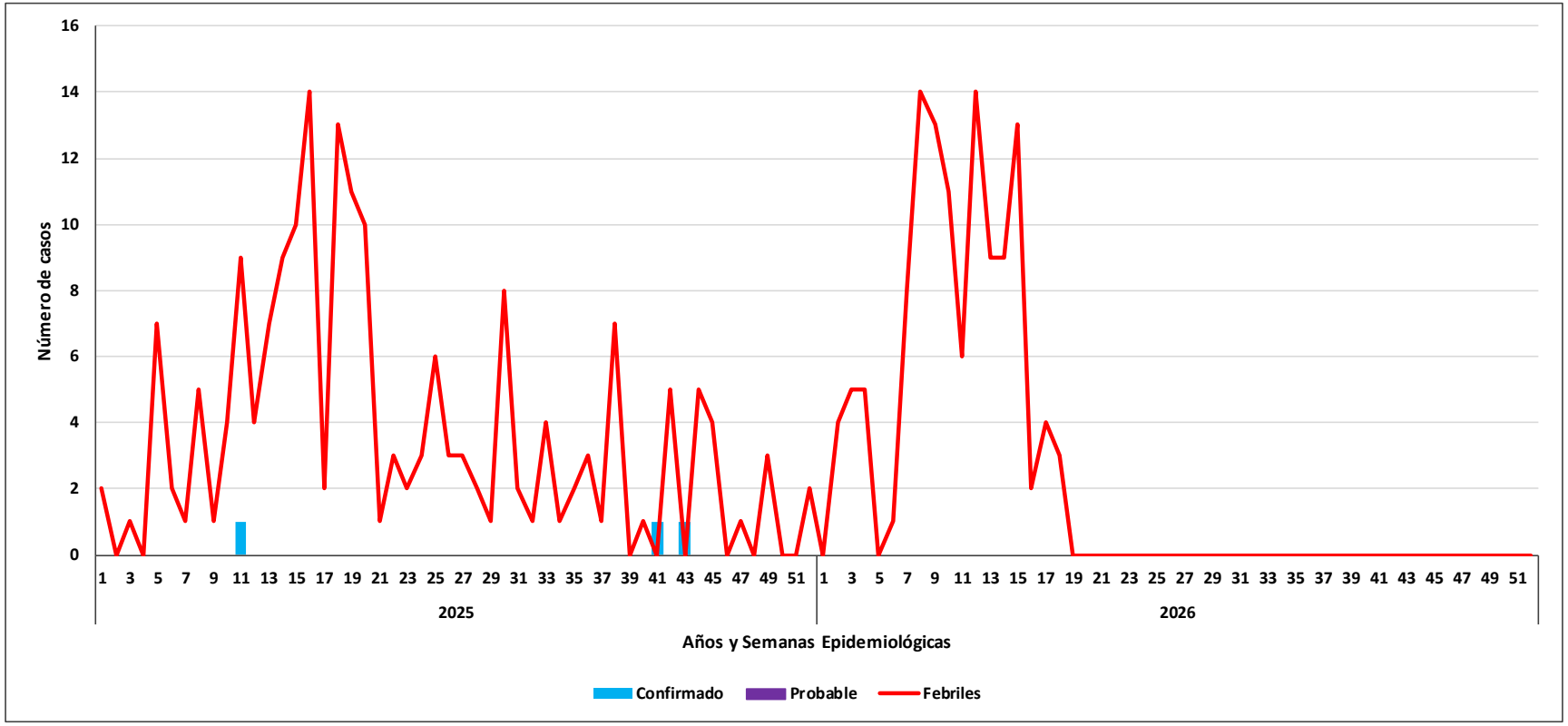

Fuente: Sistema de Vigilancia en Salud Pública (NOTIWEB)/Dirección de Epidemiología, Prevención y Control de Emergencias y Desastres - DIRESA

Casos de Dengue (confirmados) según localidades del distrito de SAMUGARI año 2026. Región Ayacucho 2026

SE - 18 (9/5/2026)

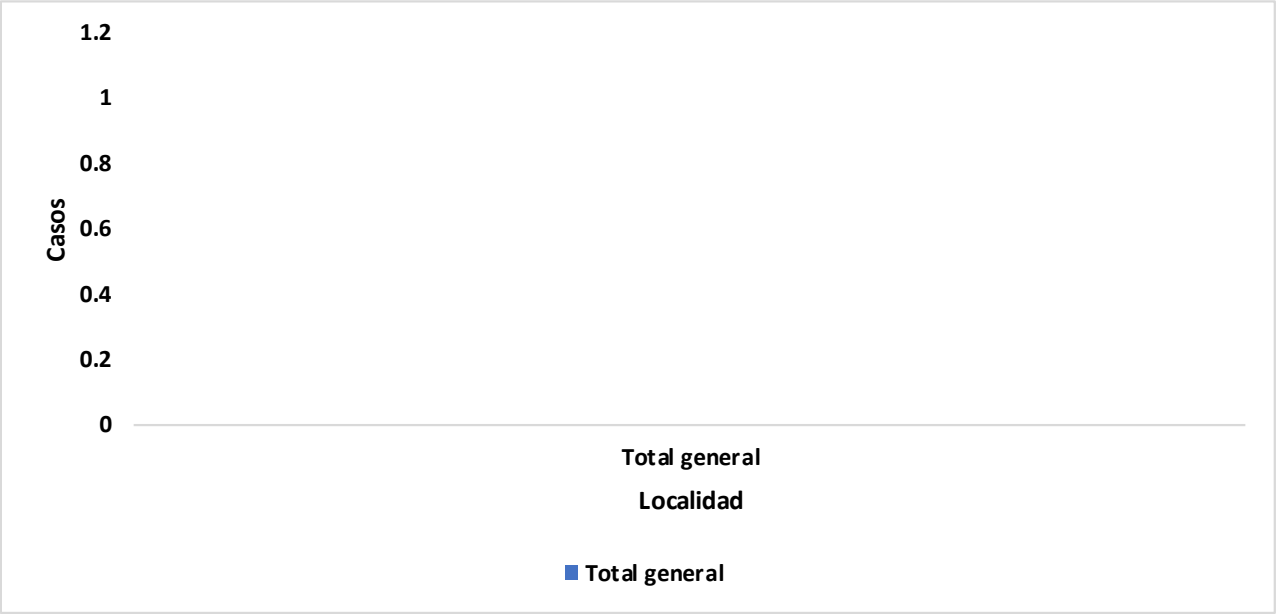

Fuente: Sistema de Vigilancia en Salud Pública (NOTIWEB)/Dirección de Epidemiología, Prevención y Control de Emergencias y Desastres - DIRESA

Casos de Dengue (confirmados), según género y etapas de vida. Distrito de SAMUGARI. Región Ayacucho 2026

SE - 18 (9/5/2026)

Fuente: Sistema de Vigilancia en Salud Pública (NOTIWEB)/Dirección de Epidemiología, Prevención y Control de Emergencias y Desastres - DIRESA

Distribución de casos de Dengue(confirmados- Probables) , Febriles por semanas epidemiológicas del distrito de CANAYRE según años 2025 - 2026. Región Ayacucho 2026

SE - 18 (9/5/2026)

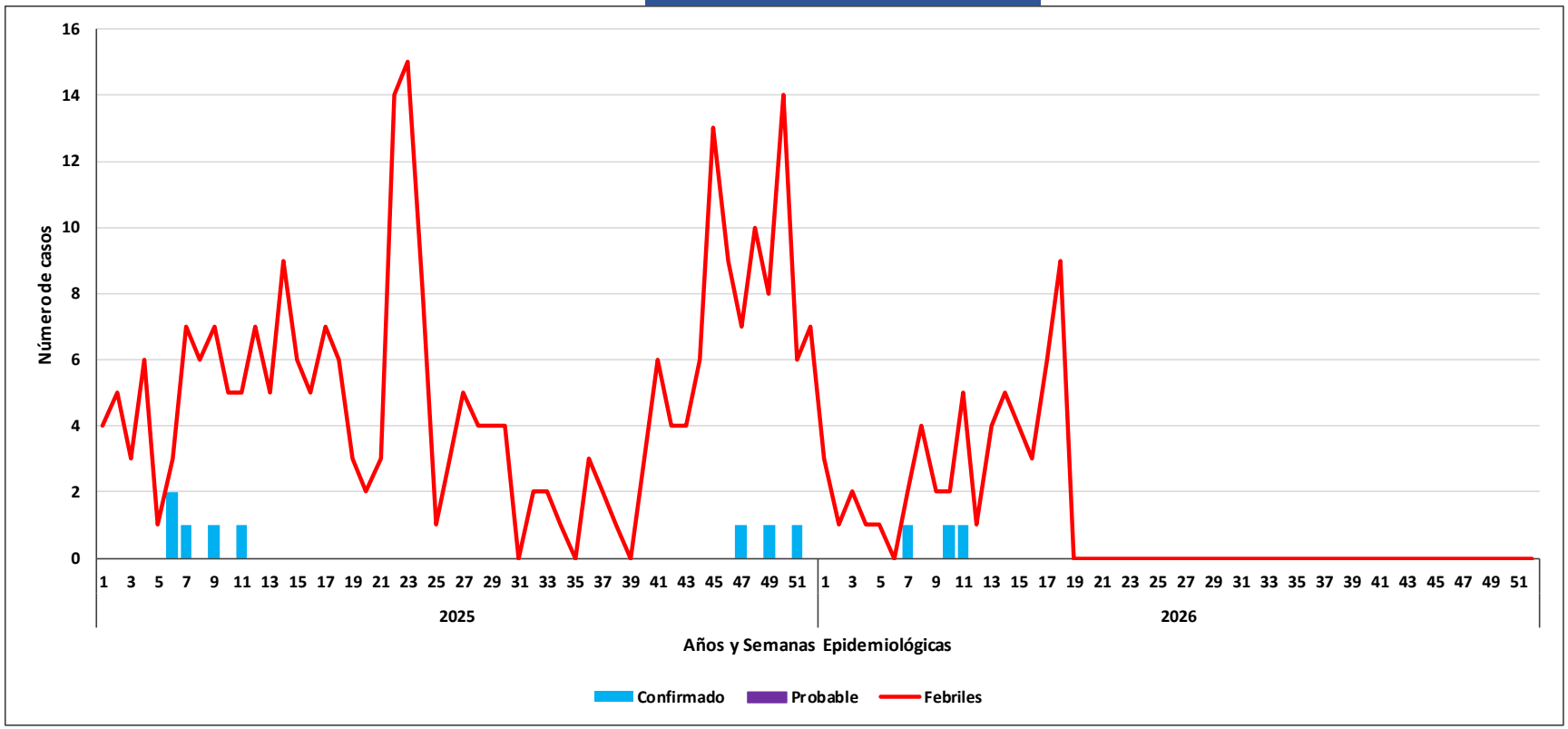

Fuente: Sistema de Vigilancia en Salud Pública (NOTIWEB)/Dirección de Epidemiología, Prevención y Control de Emergencias y Desastres - DIRESA

Casos de Dengue (confirmados) según localidades del distrito de CANAYRE año 2026. Región Ayacucho 2026

SE - 18 (9/5/2026)

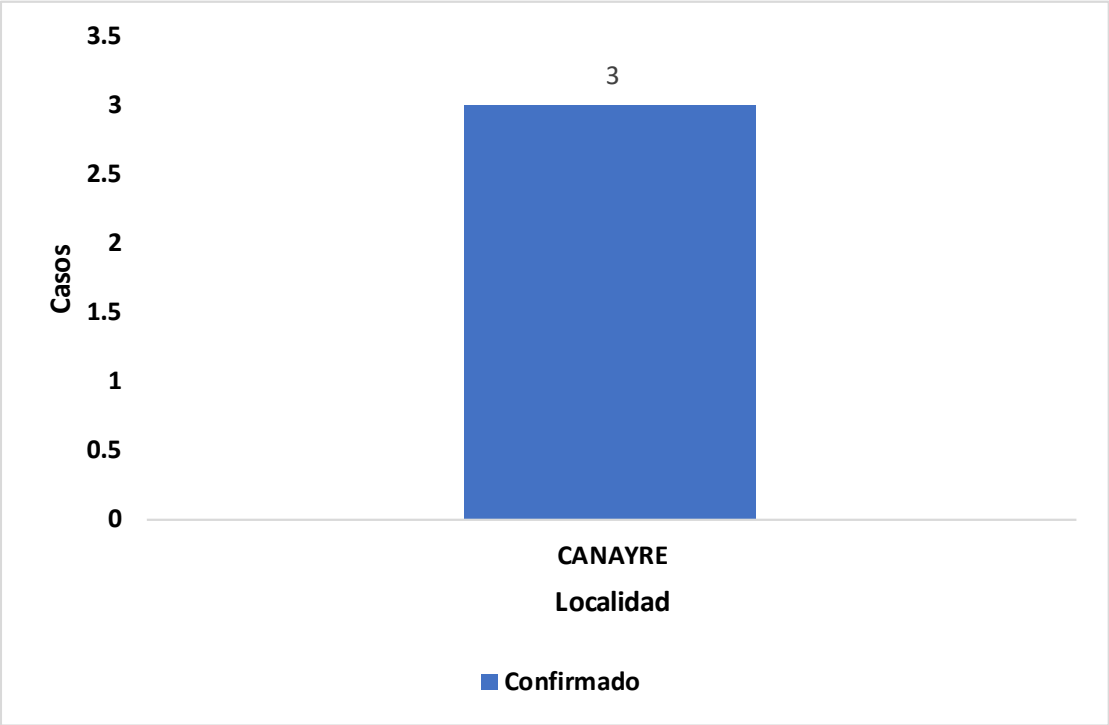

Fuente: Sistema de Vigilancia en Salud Pública (NOTIWEB)/Dirección de Epidemiología, Prevención y Control de Emergencias y Desastres - DIRESA

Casos de Dengue (confirmados), según género y etapas de vida. Distrito de CANAYRE. Región Ayacucho 2026*

SE - 18 (9/5/2026)

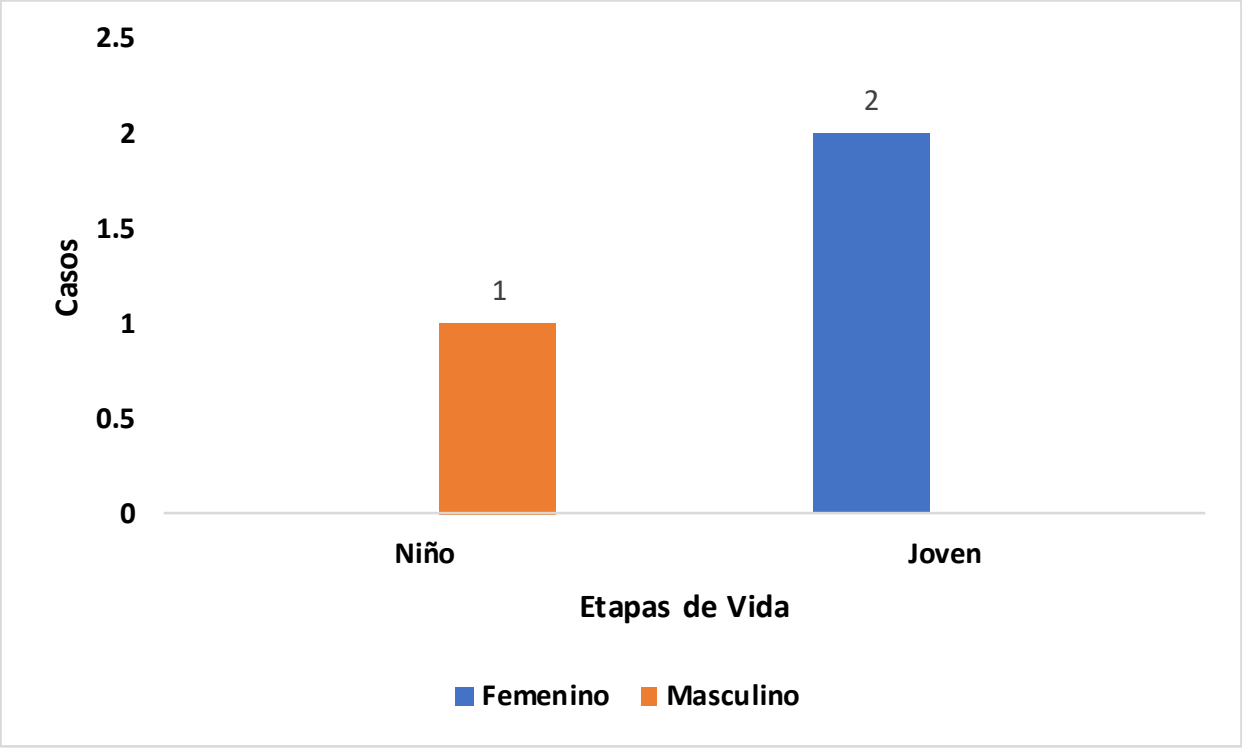

Fuente: Sistema de Vigilancia en Salud Pública (NOTIWEB)/Dirección de Epidemiología, Prevención y Control de Emergencias y Desastres - DIRESA

Distribución de casos de Dengue(confirmados- Probables) , Febriles por semanas epidemiológicas del distrito de RIO MAGDALENA según años 2025 - 2026. Región Ayacucho 2026

SE - 18 (9/5/2026)

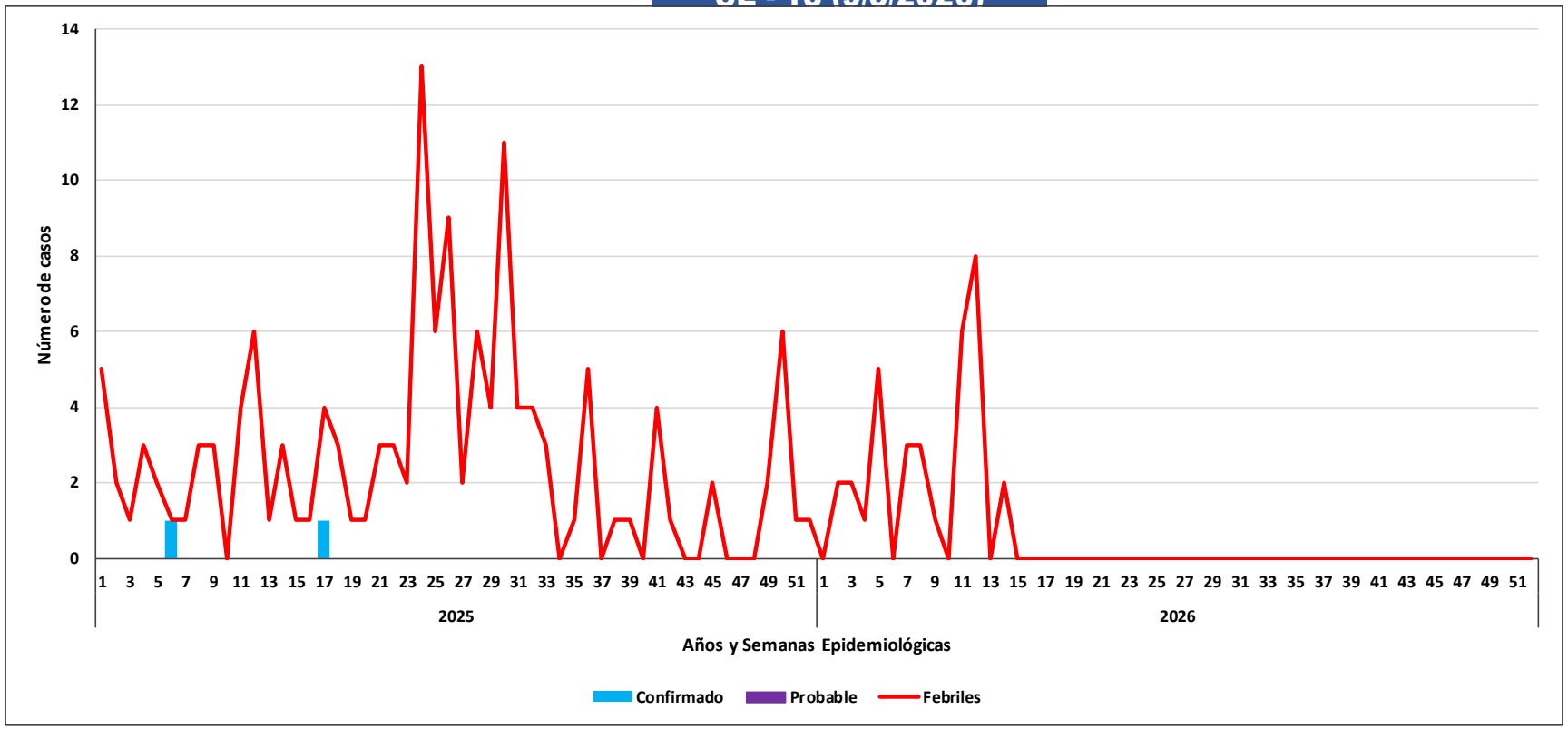

Fuente: Sistema de Vigilancia en Salud Pública (NOTIWEB)/Dirección de Epidemiología, Prevención y Control de Emergencias y Desastres - DIRESA

Casos de Dengue (confirmados) según localidades del distrito de RIO MAGDALENA año 2026. Región Ayacucho 2026

SE - 18 (9/5/2026)

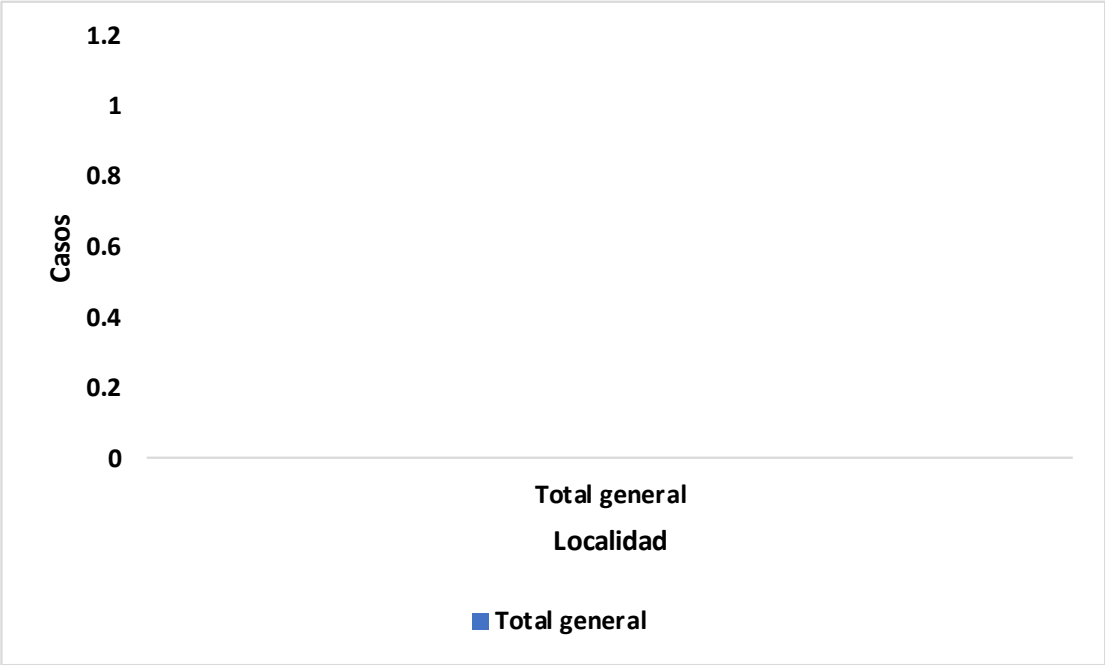

Fuente: Sistema de Vigilancia en Salud Pública (NOTIWEB)/Dirección de Epidemiología, Prevención y Control de Emergencias y Desastres - DIRESA

Casos de Dengue (confirmados), según género y etapas de vida. Distrito de RIO MAGDALENA. Región Ayacucho 2026*

SE - 18 (9/5/2026)

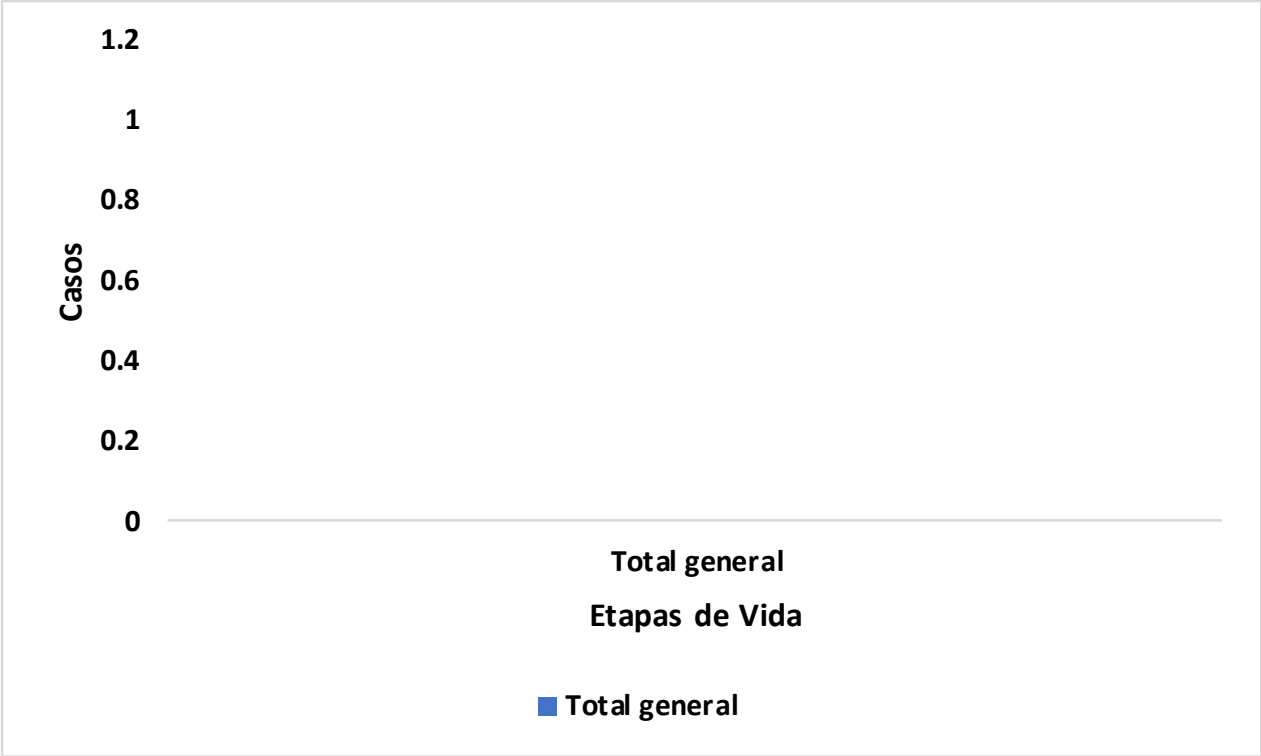

Fuente: Sistema de Vigilancia en Salud Pública (NOTIWEB)/Dirección de Epidemiología, Prevención y Control de Emergencias y Desastres - DIRESA

Distribución de casos de Dengue(confirmados- Probables) , Febriles por semanas epidemiológicas del distrito de UNIÓN PROGRESO según años 2025 - 2026. Región Ayacucho 2026

SE - 18 (9/5/2026)

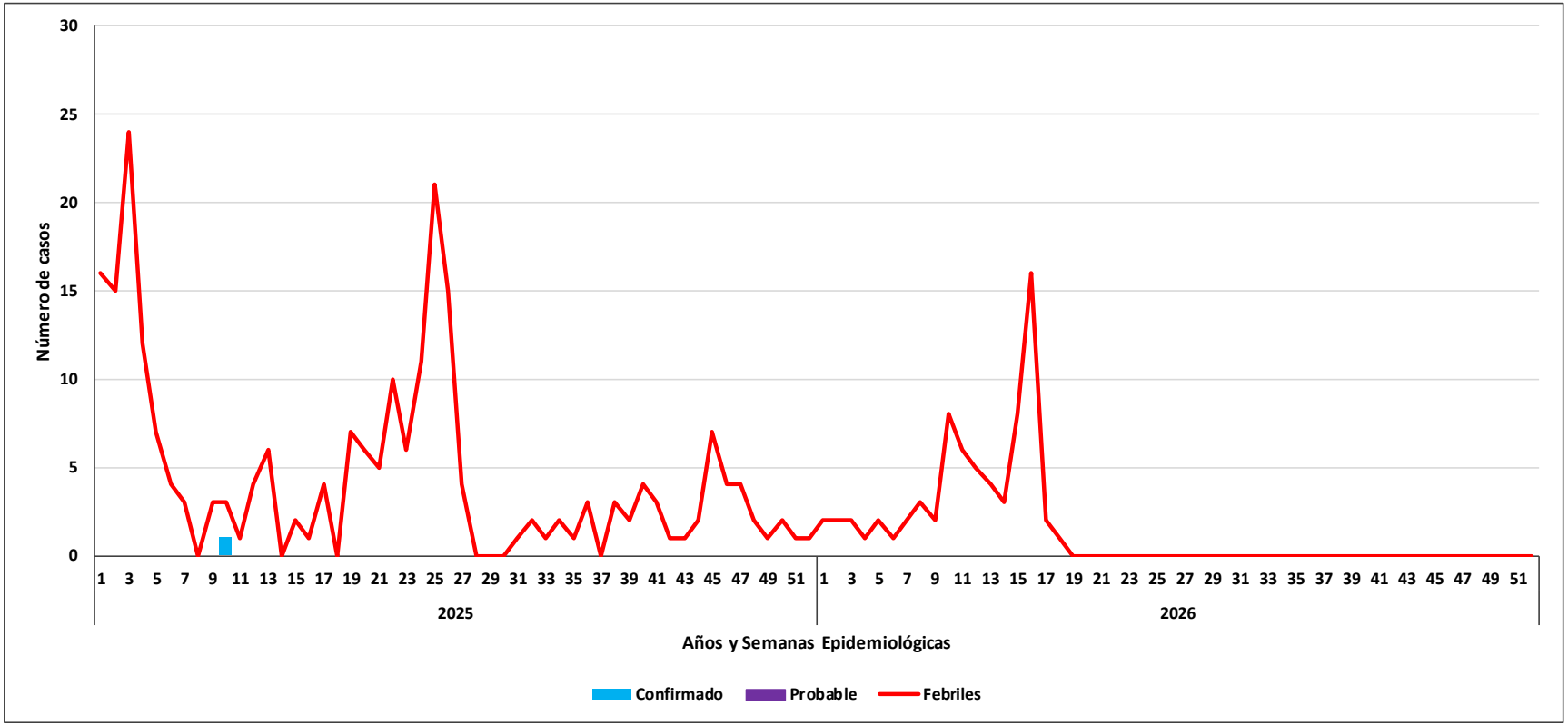

Fuente: Sistema de Vigilancia en Salud Pública (NOTIWEB)/Dirección de Epidemiología, Prevención y Control de Emergencias y Desastres - DIRESA

Casos de Dengue (confirmados) según localidades del distrito de UNIÓN PROGRESO año 2026. Región Ayacucho 2026

SE - 18 (9/5/2026)



Fuente: Sistema de Vigilancia en Salud Pública (NOTIWEB)/Dirección de Epidemiología, Prevención y Control de Emergencias y Desastres - DIRESA

Distribución de casos de Dengue (confirmados) , Febriles por semanas epidemiológicas del distrito de UNIÓN PROGRESO según años 2025 - 2026. Región Ayacucho 2026

SE - 18 (9/5/2026)

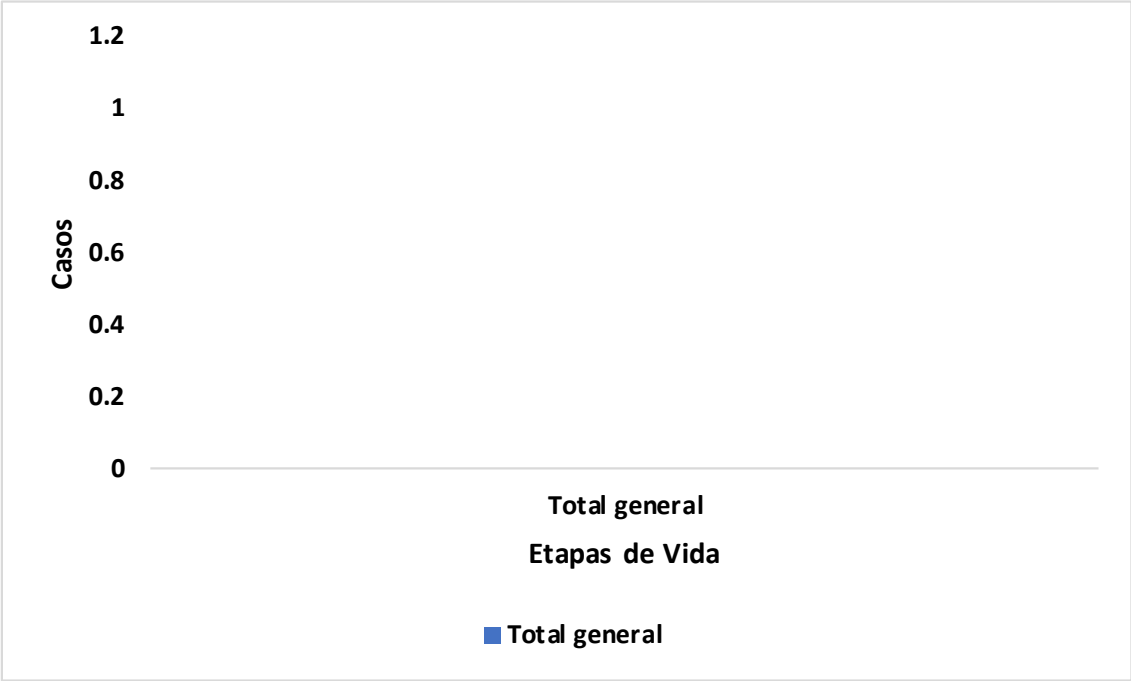

Fuente: Sistema de Vigilancia en Salud Pública (NOTIWEB)/Dirección de Epidemiología, Prevención y Control de Emergencias y Desastres - DIRESA

Distribución de casos de Dengue(confirmados- Probables) , Febriles por semanas epidemiológicas del distrito de ANCHIHUAY según años 2025 – 2026. Región Ayacucho 2026

SE - 18 (9/5/2026)

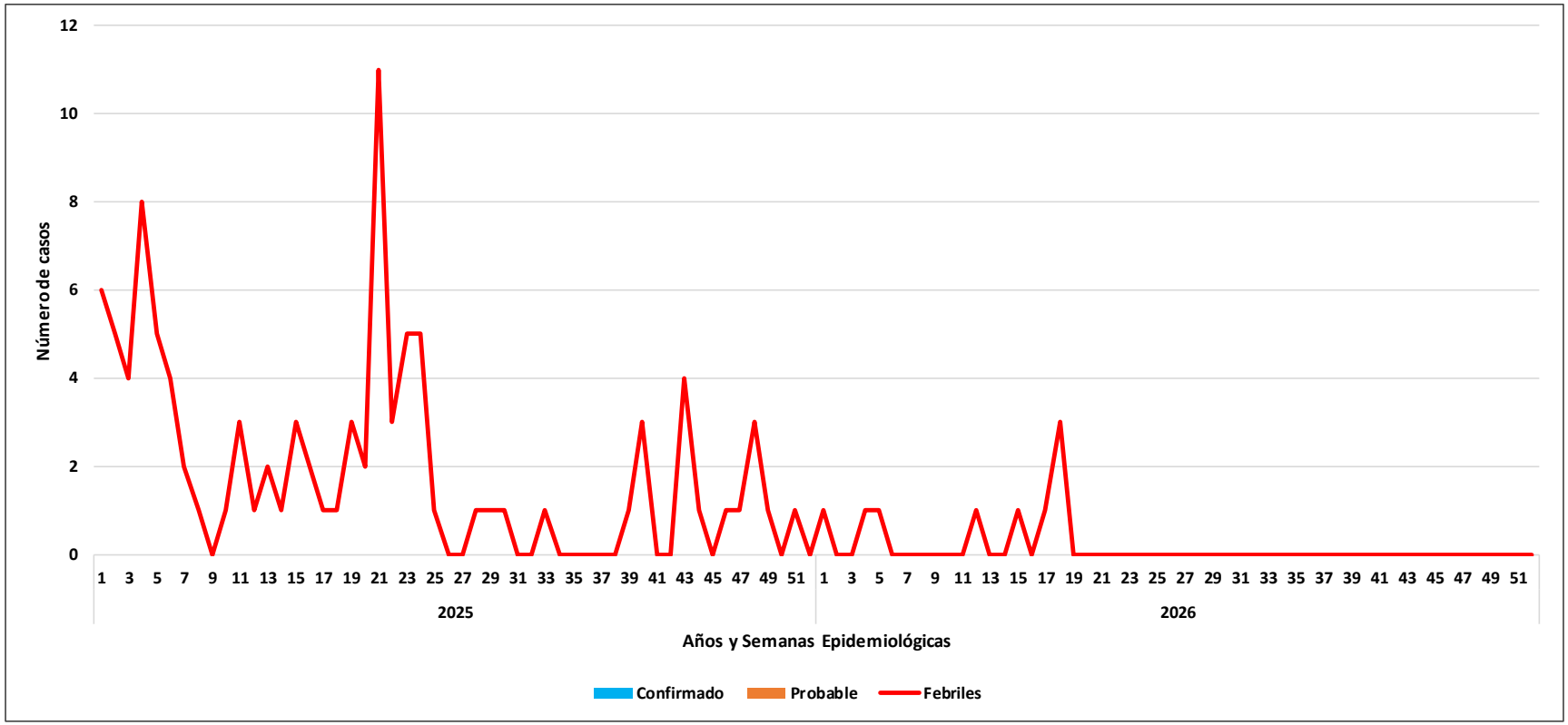

Fuente: Sistema de Vigilancia en Salud Pública (NOTIWEB)/Dirección de Epidemiología, Prevención y Control de Emergencias y Desastres - DIRESA

Casos de Dengue (confirmados) según localidades del distrito de ANCHIHUAY año 2026. Región Ayacucho 2026

SE - 18 (9/5/2026)

Fuente: Sistema de Vigilancia en Salud Pública (NOTIWEB)/Dirección de Epidemiología, Prevención y Control de Emergencias y Desastres - DIRESA

Distribución de casos de Dengue (confirmados) , Febriles por semanas epidemiológicas del distrito de ANCHIHUAY según años 2025 - 2026.

Región Ayacucho 2026

SE - 18 (9/5/2026)

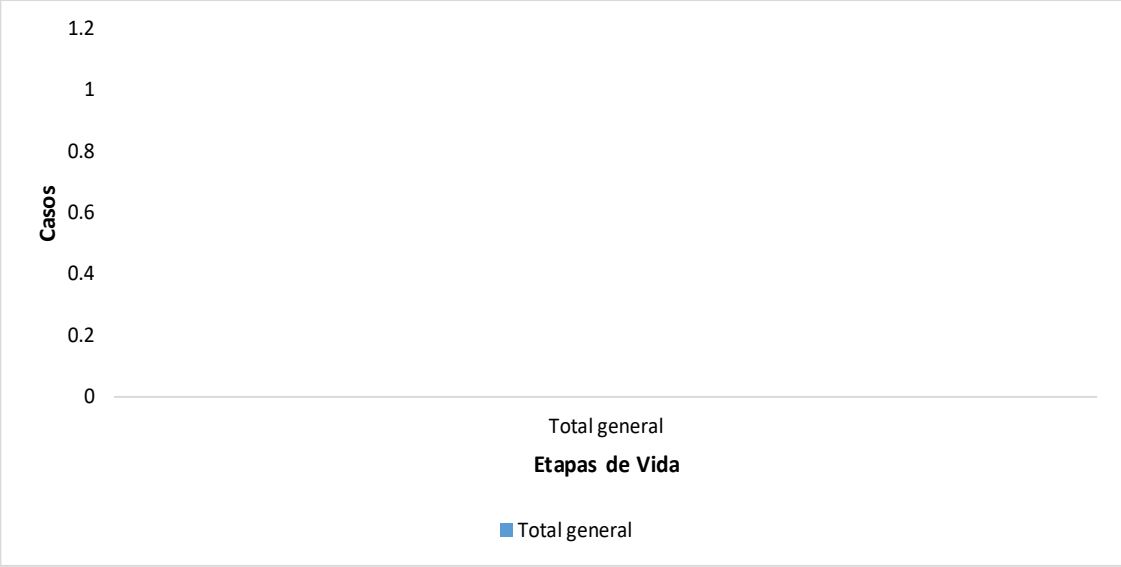

Fuente: Sistema de Vigilancia en Salud Pública (NOTIWEB)/Dirección de Epidemiología, Prevención y Control de Emergencias y Desastres - DIRESA

CLIMA Y SALUD
DENGUE

Semana Epidemiológica Nº 18 - 2026

Hasta el 9 de Mayo 2026

GOBIERNO REGIONAL DE AYACUCHO

DIRESA Ayacucho

PRONÓSTICO CLIMÁTICO - MARZO

GOBIERNO REGIONAL DE AYACUCHO

DIRESA Ayacucho

Pronóstico climático - AYACUCHO abril del 2026

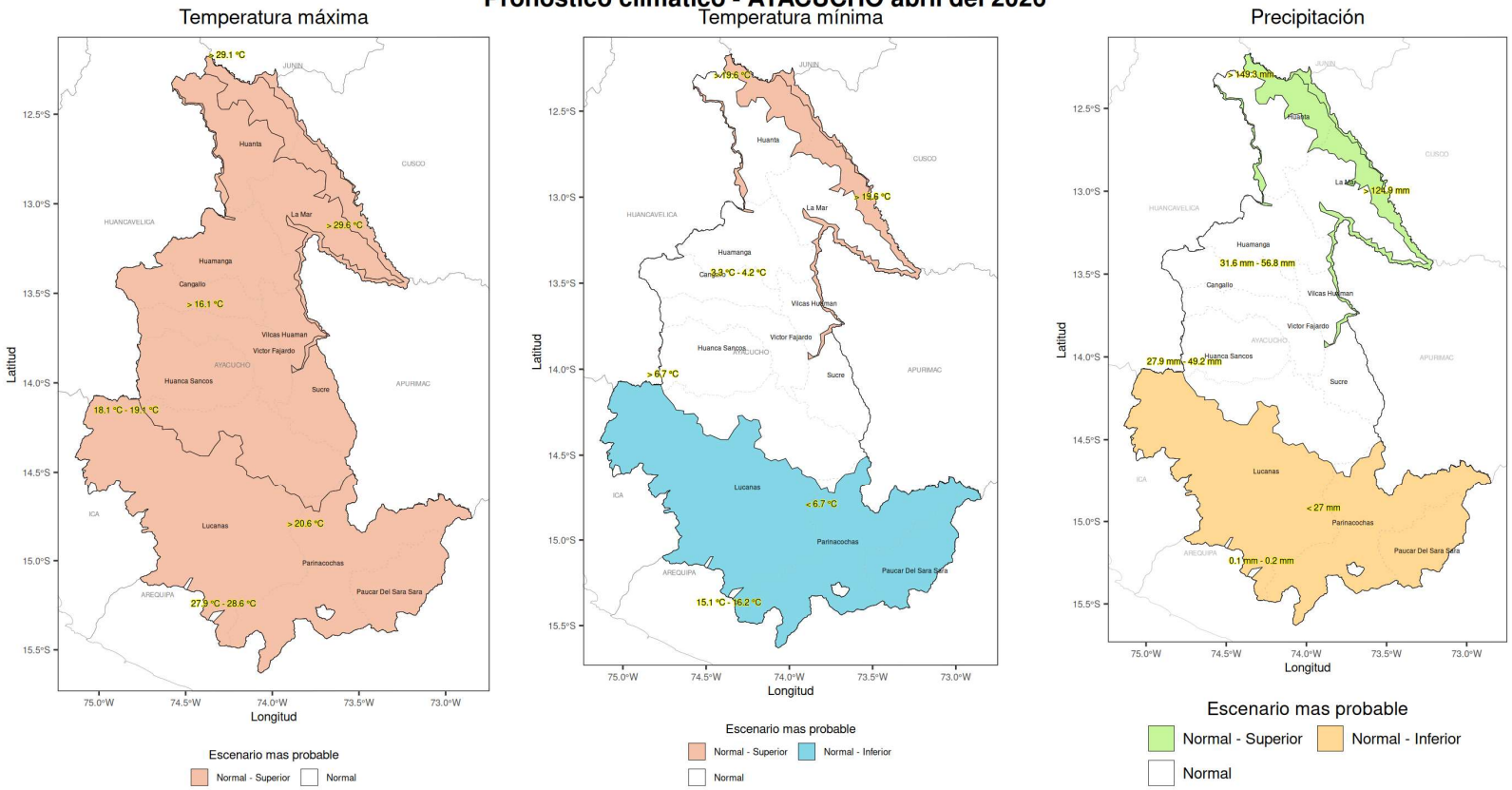

Fuente: Servicio Nacional de Meteorología e Hidrología del Perú

De acuerdo al pronóstico climático del Servicio Nacional de Meteorología e Hidrología del Perú (SENAMHI), se espera para el mes de abril:
Las temperaturas en el día será normal o superior a la temperatura Normal, en la totalidad de la región Ayacucho. Mientras tanto en relación a las temperaturas en las noches, se espera que sean entre lo normal o superior a lo normal, sin embargo en la zona sur de la región Ayacucho, en las provincias de Lucanas y Paucar del Sara Sara esta temperatura será Normal Inferior. En cuanto a la lluvias, indica que habrá presencia de lluvias normales o superiores a lo normal, se muestra que en las provincias de Huanta y La Mar, parte del VRAE las precipitaciones serán superior a lo normal.

INCREMENTO DE TEMPERATURA DIURNA EN LA COSTA Y EN LA SIERRA CENTRO Y SUR (AVISO N° 078)

SE - 18 (9/5/2026)

GOBIERNO REGIONAL DE AYACUCHO

DIRESA Ayacucho

Inicio del evento: Sábado, 07 de Marzo de 2026 a las 00:00 horas
Fecha de emisión: Jueves, 05 de Marzo de 2026
Fin del evento: Lunes, 09 de Marzo de 2026 a las 23:59 horas

Periodo de vigencia del aviso: 71 horas

El Senamhi informa que, desde del sábado 7 al lunes 9 de marzo, continuará el incremento de la temperatura diurna, de moderada a fuerte intensidad, en la costa y en la sierra centro y sur. Se prevé escasa nubosidad hacia el mediodía, lo que favorecerá un aumento de la radiación ultravioleta (UV). Asimismo, se esperan ráfagas de viento con velocidades cercanas a los 35 km/h, principalmente en horas de la tarde.

El lunes 9 de marzo se prevén temperaturas máximas entre 31°C y 34°C en la costa norte, entre 28°C y 33 °C en la costa centro y valores entre 26°C y 36°C en la costa sur. En la sierra centro y sur se esperan registros entre los 20 °C y 32 °C.

https://www.senamhi.gob.pe/?p=aviso-meteorologico-vigente&a=2025&b=23542&c=00&d=SENA

NARANJA

Peligro:
Se predicen fenómenos meteorológicos peligrosos.

Recomendación:
Manténgase al corriente del desarrollo de la situación y cumpla los consejos e instrucciones dados por las autoridades.

DEPARTAMENTOS DE POSIBLE AFECTACIÓN:

ANCASH, AREQUIPA, AYACUCHO, CALLAO, HUANCAVELICA, ICA, JUNIN, LA LIBERTAD, LAMBAYEQUE, LIMA, MOQUEGUA, PIURA, TACNA.

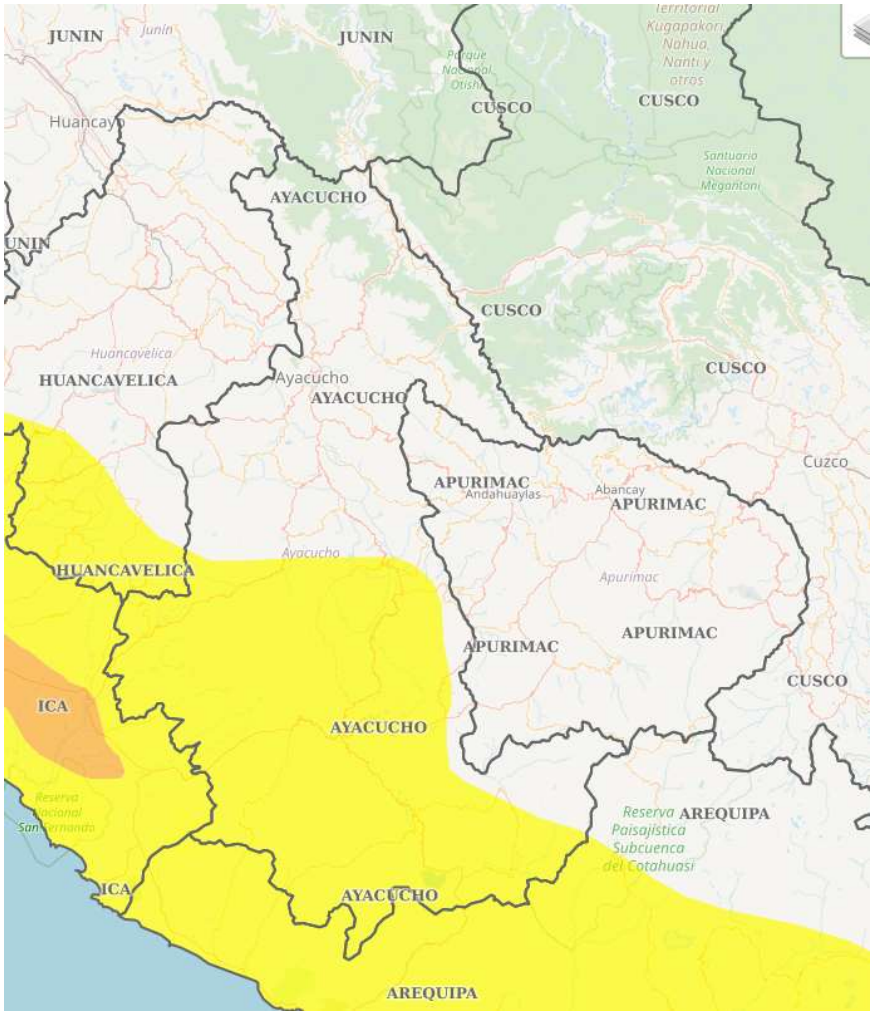

Fuente: Servicio Nacional de Meteorología e Hidrología del Perú - CDC

PRECIPITACIONES EN LA SIERRA CENTRO Y SUR (AVISO N° 110) SE - 18 (9/5/2026)

GOBIERNO REGIONAL DE AYACUCHO

DIRESA Ayacucho

Inicio del evento: Viernes, 27 de Marzo de 2026 a las 00:00 horas
Fecha de emisión: Miércoles, 25 de Marzo de 2026
Fin del evento: Sábado, 28 de Marzo de 2026 a las 23:59 horas

Periodo de vigencia del aviso: 47 horas

El SENAMHI informa que, entre el viernes 27 y sábado 28 de marzo, se espera precipitaciones (nieve, granizo, aguanieve y lluvia), de moderada a fuerte intensidad, en la sierra centro y sur. Se espera la ocurrencia de granizo en zonas por encima de los 2800 m s. n. m. y nevadas en localidades sobre los 3500 m s. n. m. de la sierra centro y sierra sur. Estas precipitaciones estarán acompañadas de descargas eléctricas y ráfagas de viento con velocidades cercanas a los 35 km/h.

El sábado 28 de marzo se esperan acumulados de lluvia entre 14 mm/día y 25 mm/día en la sierra centro y sur.

NARANJA

Peligro:
Se predicen fenómenos meteorológicos peligrosos.

Recomendación:
Manténgase al corriente del desarrollo de la situación y cumpla los consejos e instrucciones dados por las autoridades.

DEPARTAMENTOS DE POSIBLE AFECTACIÓN:

APURIMAC, AREQUIPA, AYACUCHO, CUSCO, HUANCAVELICA, MOQUEGUA, PUNO, TACNA

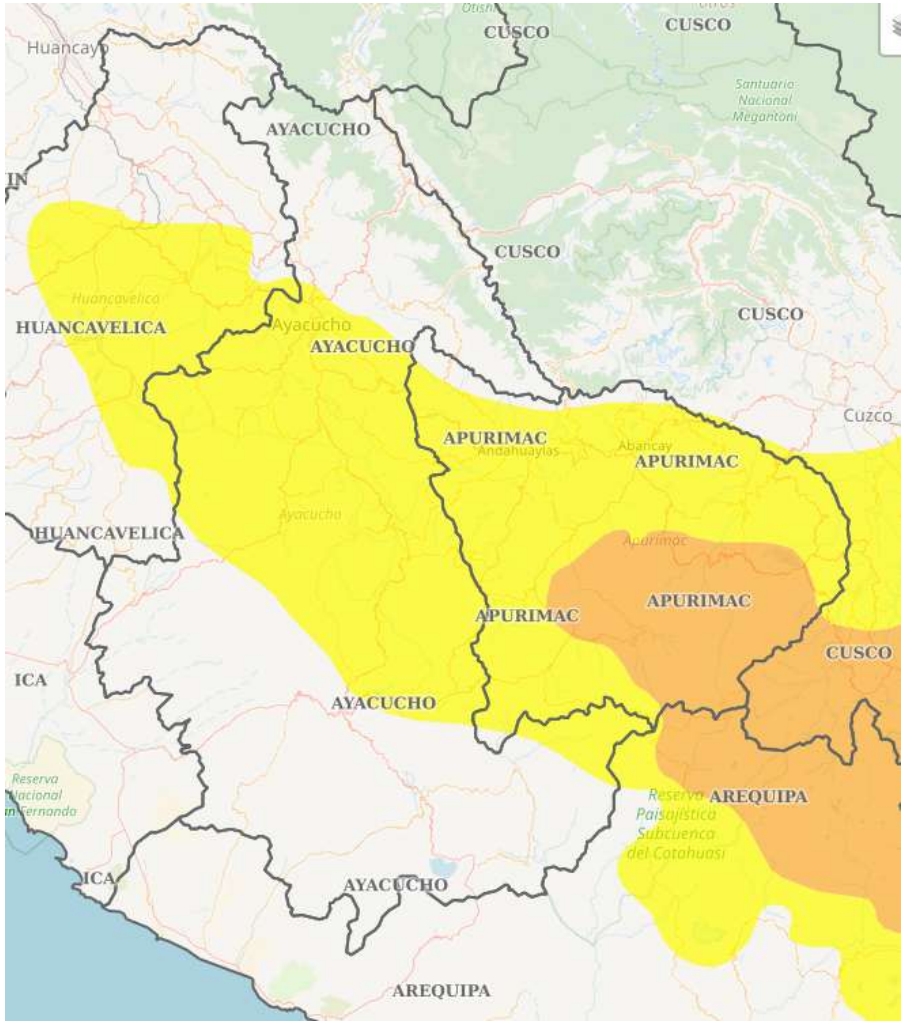

Fuente: Servicio Nacional de Meteorología e Hidrología del Perú - CDC

LLUVIA EN LA SELVA (AVISO N° 082)

SE - 18 (9/5/2026)

GOBIERNO REGIONAL DE AYACUCHO

DIRESA Ayacucho

Inicio del evento: Martes, 10 de Marzo de 2026 a las 00:00 horas
Fecha de emisión: Domingo, 08 de Marzo de 2026
Fin del evento: Jueves, 12 de Marzo de 2026 a las 23:59 horas

Periodo de vigencia del aviso: 71 horas

El SENAMHI informa que, desde el martes 10 al jueves 12 de marzo, se espera la presencia de lluvias de moderada a fuerte intensidad en la selva. Esta lluvia estará acompañada de descargas eléctricas y ráfagas de viento con velocidades cercanas a los 40 km/h.

El martes 10 de marzo se prevén acumulados de lluvia cercanos a los 80 mm/día en la selva norte, valores próximos a los 60 mm/día en la selva centro y cercanos a los 75 mm/día en la selva sur.

NARANJA

Peligro:
Se predicen fenómenos meteorológicos peligrosos.

Recomendación:
Manténgase al corriente del desarrollo de la situación y cumpla los consejos e instrucciones dados por las autoridades.

DEPARTAMENTOS DE POSIBLE AFECTACIÓN:

AMAZONAS, AYACUCHO, CAJAMARCA, CUSCO, HUANUCO, JUNIN, LORETO, MADRE DE DIOS, PASCO, PUNO, SAN MARTIN, UCAYALI.

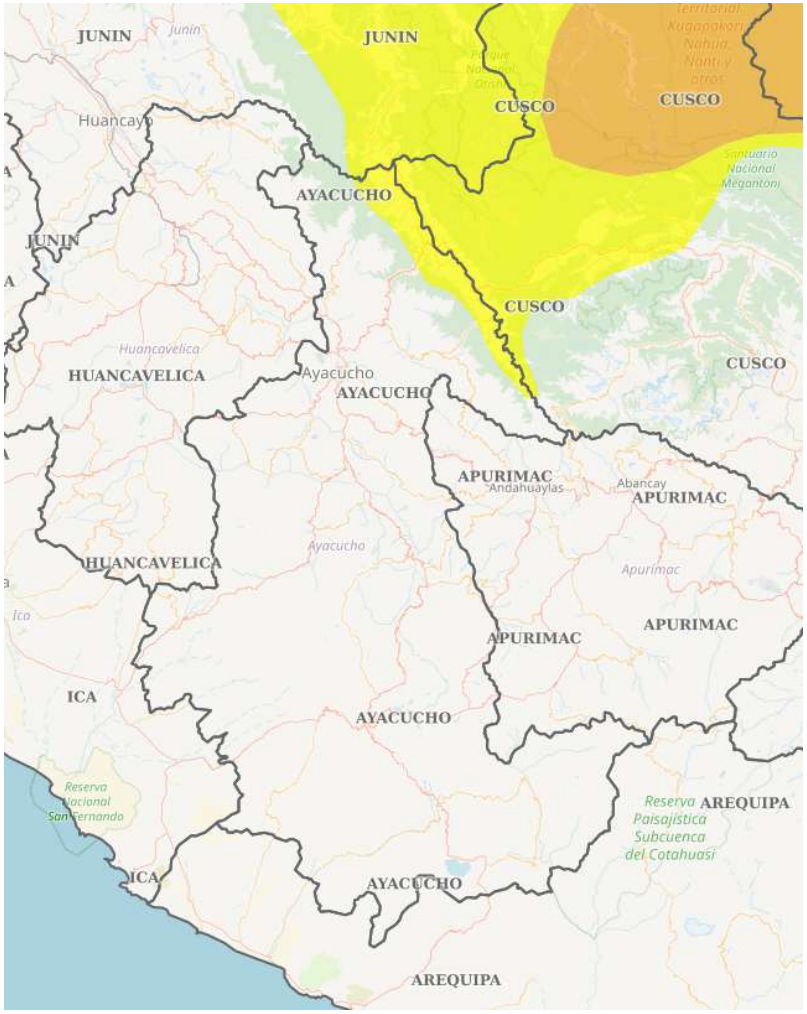

Fuente: Servicio Nacional de Meteorología e Hidrología del Perú - CDC

AYACUCHO: TEMPERATURA MEDIA – DENGUE 2024 - 2026 SE - 18 (9/5/2026)

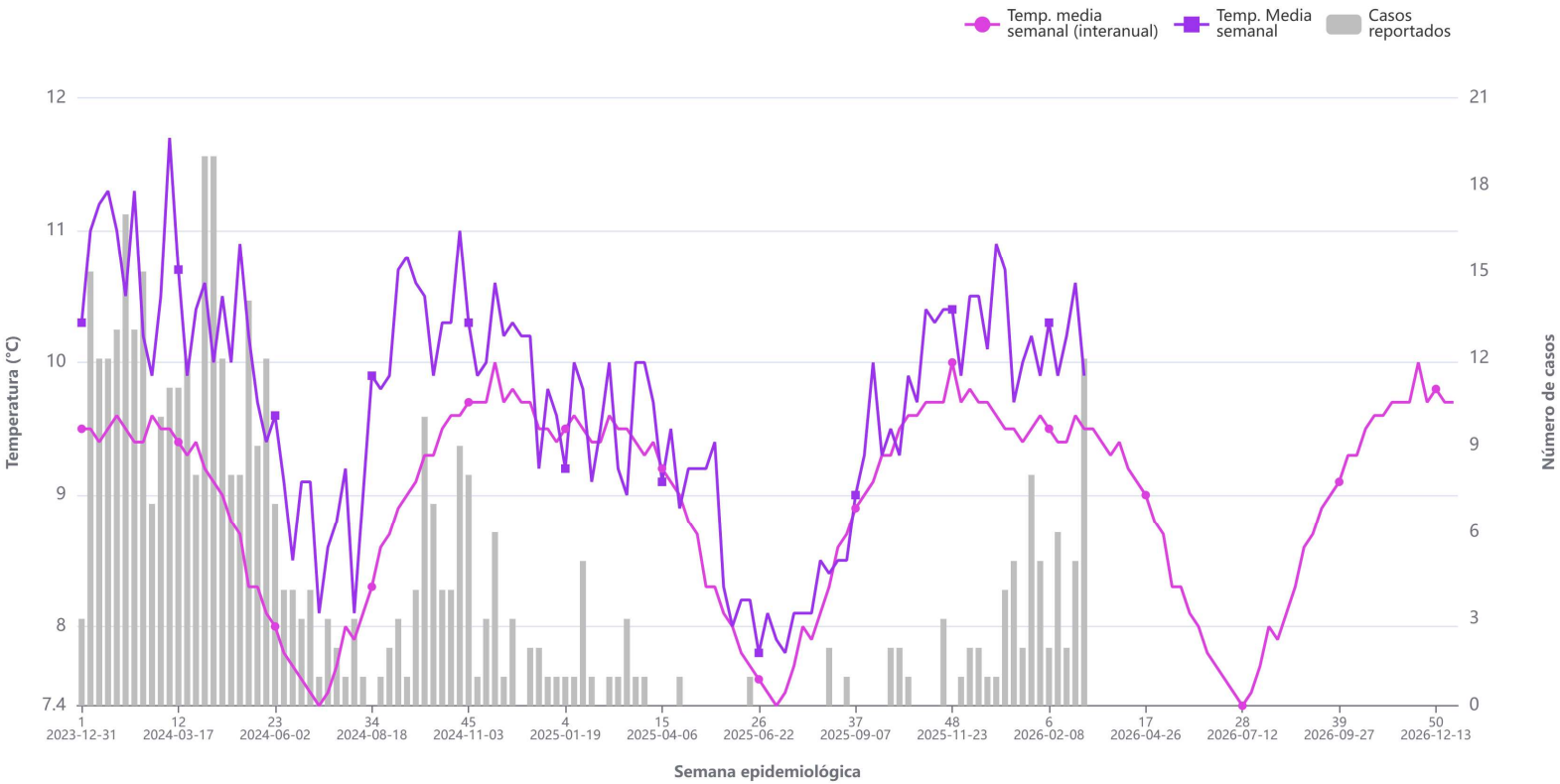

Fuente: Centro Nacional de Epiedemiología, Prevención y Control de Enfermedades CDC-MINSA

Temp. media semanal (interanual): Media interanual (2001-2020) de la temperatuta media semanal
Casos reportados: Número de casos acumulados por semana epidemiológica

Se observa que la temperatura media ambiente tiene una relación directa con la aparición y el comportamiento de los casos de dengue.
Actualmente, se observa un incremento en la temperatura hasta la semana 10, luego se observa un descenso basándonos en el comportamiento histórico, se proyecta que este comportamiento puede variar de manera ascendente a la semana 12. Esto sugiere que las condiciones térmicas no serán propicias para el desarrollo y la proliferación del vector para Dengue.

AYACUCHO: HUMEDAD RELATIVA – DENGUE 2024 - 2026

SE - 18 (9/5/2026)

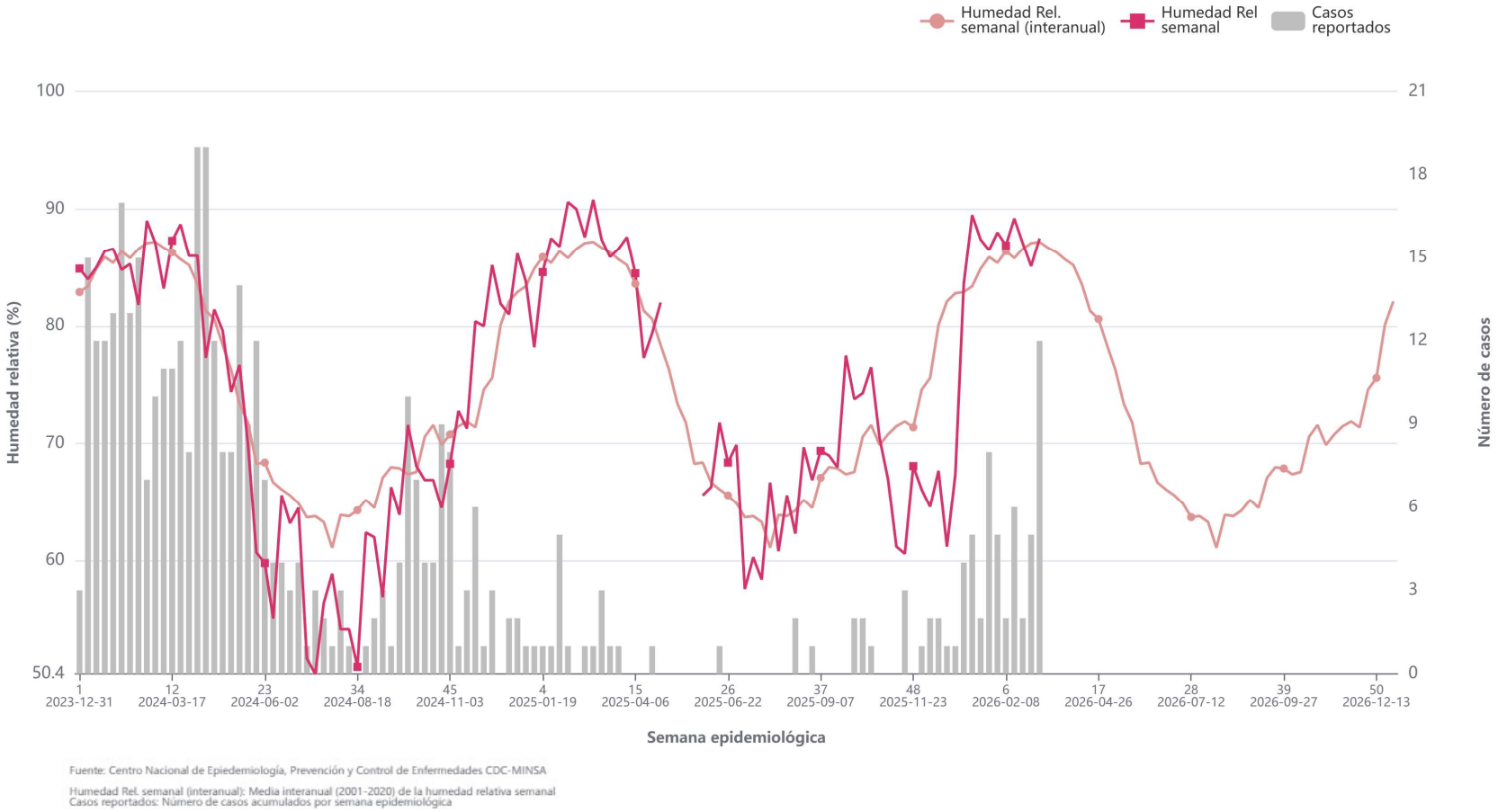

Se observa que la humedad relativa del ambiente tiene una relación directa con la aparición y el comportamiento de los casos de dengue. Actualmente, se observa un incremento considerable en la humedad a la semana 10 y, basándonos en el comportamiento histórico, se proyecta que este comportamiento puede variar de manera ascendente hasta la semana 12. Esto sugiere que las condiciones de humedad no serán propicias para el desarrollo y la proliferación del vector.

Fuente: OBSERVATORIO CLIMA Y SALUD/ Perú - CDC

AYACUCHO: PRECIPITACIÓN – DENGUE 2024 - 2026

SE - 18 (9/5/2026)

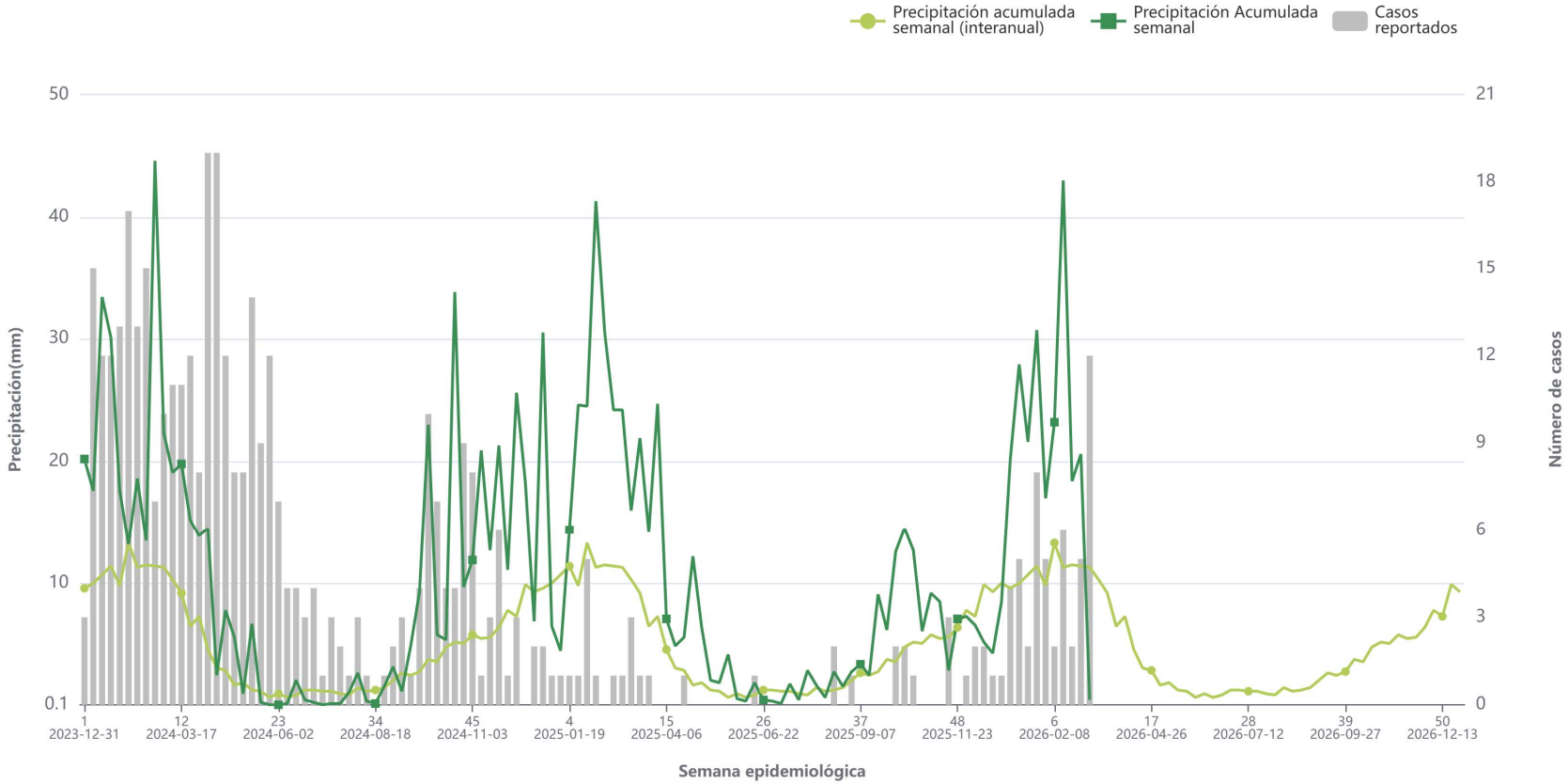

Fuente: Centro Nacional de Epiedemiología, Prevención y Control de Enfermedades CDC-MINSA

Precipitación acumulada semanal (interanual): Media interanual (2001-2020) de la precipitación acumulada semanal
Casos reportados: Número de casos acumulados por semana epidemiológica

Se observa que la lluvia tiene una relación directa con la aparición y el comportamiento de los casos de dengue. Actualmente, se observa que hay poca ocurrencia de lluvias de manera irregular y, basándonos en el comportamiento histórico, se proyecta que esta tendencia se mantenga con un ligero descenso hasta la 12. Esto sugiere que las condiciones de lluvia no serán propicias para el desarrollo y la proliferación del vector.

SALUD AMBIENTAL – CONTROL VECTORIAL

GOBIERNO REGIONAL DE AYACUCHO

DIRESA Ayacucho

Control Focal: Salud Ambiental - DIRESA. Región Ayacucho, 2026

FORMATO DE CONSOLIDADO MENSUAL DE DE CONTROL LARVARIO (Aedes aegypti)

DIRESA AYACUCHO

MES: MAYO - 2026 (SEMANA 17)

PROVINCIA	N° DE EE.SS. DE SALUD	DISTRITO	MICRO RED	ESTABLECIMIENTO DE SALUD	FECHA DE INFESRACION AEDICA	ESCENARIO	Total de Habitantes (Población Protegida)	VIVIENDAS: Programadas (Total del EESS)	VIVIENDAS: Total visitadas	VIVIENDAS: Inspeccionadas	VIVIENDAS: Cerradas	VIVIENDAS: Renuentes	VIVIENDAS: Deshabitadas	VIVIENDAS: No Visitadas	VIVIENDAS: Positivas	VIVIENDAS: Tratadas	COBERTURAS: INSP	COBERTURAS: CERR	COBERTURAS: REN	COBERTURAS: DESH	COBERTURAS: NO VISITADA	RECIPIENTES: Inspeccionados	RECIPIENTES: Positivos	RECIPIENTES: Trat. Químico	RECIPIENTES: Trat. Físico
HUANTA	1	LLOCHEGUA	LLOCHEGUA	C.S. LLOCHEGUA	DIC.2014	II	3040	2,462	2462	2370	70	3	19	0	72	1320	96.3%	2.8%	0.1%	0.8%	0.0%	5,540	101	282	2240
	2			PS. PUERTO AMARGURA	MAY.2016	II	1250	409	409	395	11	2	1	0	16	125	96.6%	2.7%	0.5%	0.2%	0.0%	866	22	31	407
	3			P.S. MAYAPO	MAY.2016	II	1174	788	788	780	5	0	3	0	23	312	99.0%	0.6%	0.0%	0.4%	0.0%	1,796	35	59	755
	4			PS. CHIHUILLO SAN ANTONIO	JUN.2016	II	956	300	300	296	3	0	1	0	18	176	98.7%	1.0%	0.0%	0.3%	0.0%	660	18	32	258
	5			PS. AREQUIPA	ABR.2019	II	458	193	193	193	0	0	0	0	5	113	100.0%	0.0%	0.0%	0.0%	0.0%	317	5	6	144
	6			PS. YARURI	JUN.2016	II	465	245	245	243	2	0	0	0	16	146	99.2%	0.8%	0.0%	0.0%	0.0%	522	20	26	240
	7			PS. VILLA MEJORADA	DIC.2021	II	1,052	372	0					372			0.0%	0.0%	0.0%	0.0%	100.0%	0	0	0	0
	8			PS. CHONGOS CARMENPAMPA	SIN VECTOR	I	789		0					0								0	0	0	0
	9			PS. CORAZONPATA	ABR.2022	II	956	274	274	274	0	0	0	0	10	154	100.0%	0.0%	0.0%	0.0%	0.0%	516	11	9	242
	10			PS. GLORIA SOL NACIENTE	ABR.2019	II	2,173	1555	0					1,555			0.0%	0.0%	0.0%	0.0%	100.0%	0	0	0	0
	11	CANAYRE		P.S. CANAYRE	ENE.2016	II	2,444	1610	1609	1592	10	7	0	1	55	1281	98.9%	0.6%	0.4%	0.0%	0.1%	2,574	62	133	1727
				PS. NUEVA SANTA ROSA	FEB.2017	II	741	241		239	2	0	0		10	192									
	12			P.S UNION MANTARO	ENE.2016	II	812	403	403	402	1	0	0	0	25	330	99.8%	0.2%	0.0%	0.0%	0.0%	699	25	39	501
	13	SIVIA	TRIBOLINE	P.S. TRIBOLINE	JUN.2017	II	2,756	1071	1071	1062	7	2	0	0	16	317	99.2%	0.7%	0.2%	0.0%	0.0%	675	19	50	504
	14			P.S CHUVIVANA	OCT.2021	II	1,356	529	0					529			0.0%	0.0%	0.0%	0.0%	100.0%	0	0	0	0
	15			PS. MATUCANA	JUN.2018	II	698	236	236	236	0	0	0	0	4	82	100.0%	0.0%	0.0%	0.0%	0.0%	165	4	13	142
	16			PS. SAN GERARDO	NOV.2020	II	754	322	322	322	0	0	0	0	5	110	100.0%	0.0%	0.0%	0.0%	0.0%	224	5	11	194
	17			PS. GUAYAQUIL	ABR.2025	II	546	300	300	299	0	1	0	0	6	112	99.7%	0.0%	0.3%	0.0%	0.0%	230	6	14	187
	18			P.S ROSARIO ACON	SIN VECTOR	I	561		0					0								0	0	0	0
	19			HOSP. DE SIVIA	JUL.2014	II	5,225	2137	2137	2069	24	18	26	0	14	1360	96.8%	1.1%	0.8%	1.2%	0.0%	4,319	15	249	2221
	20		MACHENTE	P.S. ROSARIO	ABR.2015	II	1,452	883	678	673	2	3	0	205	27	423	76.2%	0.2%	0.3%	0.0%	23.2%	1,422	30	119	463
LA MAR	21	AYNA		P.S TUTUMBARU	SIN VECTOR	I	577		0					0								0	0	0	0
	22			P.S MACHENTE	MAY.2016	II	1,955	751	751	736	9	1	5	0	6	466	98.0%	1.2%	0.1%	0.7%	0.0%	1,127	7	88	467
	23			HOSP. SAN FRANCISCO	DIC.2014	II	4,780	2527	2527	2501	19	7	0	0	43	335	99.0%	0.8%	0.3%	0.0%	0.0%	3,591	60	42	469
	24	SAMUGARI	PALMAPAMPA	C.S. PALMAPAMPA	JUN.2015	II	6,225	1,986	1986	1974	3	0	9	0	16	818	99.4%	0.2%	0.0%	0.5%	0.0%	1,811	16	94	886
	25			P.S PICHIHUILLCA	MAY.2016	II	2,150	580	580	575	1	0	4	0	4	248	99.1%	0.2%	0.0%	0.7%	0.0%	507	4	13	292
	26			P.S CANAL	MAR.2017	II	790	375	0					375			0.0%	0.0%	0.0%	0.0%	100.0%	0	0	0	0
	27	RIO MAGDALENA	MONTERRICO	P.S MONTERRICO	MAY. 2016	II	2,024	1141	1141	1129	0	0	12	0	11	677	98.9%	0.0%	0.0%	1.1%	0.0%	1,051	11	69	957
	28	SANTA ROSA	SANTA ROSA	C.S. SANTA ROSA	DIC.2014	II	7,598	3114	3114	3083	20	8	3	0	176	1663	99.0%	0.6%	0.3%	0.1%	0.0%	3,410	260	217	2491
	30			P.S CAMUNPIARI	ABR.2016	II	1,555	622	622	621	0	1	0	0	27	326	99.8%	0.0%	0.2%	0.0%	0.0%	633	34	62	419
	32			P,S NUEVA JERUSALEN	NOV.2017	II	943	383	361	361	0	0	0	22	3	164	94.3%	0.0%	0.0%	0.0%	5.7%	276	10	11	215
	31			P.S SIMARIVA	MAR.2017	II	965	468	468	468	0	0	0	0	5	213	100.0%	0.0%	0.0%	0.0%	0.0%	311	5	7	257
	29			P.S. MARINTARI	FEB.2016	II	1,885	597	597	596	0	1	0	0	17	314	99.8%	0.0%	0.2%	0.0%	0.0%	545	19	29	393
	33			P.S. PAMPA MIRAFLORES	MAR.2017	II	1,338	455	455	454	0	1	0	0	17	247	99.8%	0.0%	0.2%	0.0%	0.0%	438	20	12	340
	34			P.S GLORIAPATA	FEBR.2016	II	1,023	380	380	379	0	1	0	0	17	208	99.7%	0.0%	0.3%	0.0%	0.0%	378	20	29	284
	35	UNION PROGRESO	SAN MARTIN	C.S.SAN MARTIN	MAR.2016	II	3,517	1368	1368	1349	16	3	0	0	6	362	98.6%	1.2%	0.2%	0.0%	0.0%	592	6	24	418
	36	ANCO		P.S LECHEMAYO	MAR.2017	II	1,145	745	745	741	4	0	0	0	14	194	99.5%	0.5%	0.0%	0.0%	0.0%	351	16	22	285
	37			P.S. AMARGURA	ABR.2020	II	965	463	463	460	1	2	0	0	4	141	99.4%	0.2%	0.4%	0.0%	0.0%	207	5	12	170
	38			P.S ARHUIMAYO	NOV.2020	II	1,175	594	594	591	2	1	0	0	5	132	99.5%	0.3%	0.2%	0.0%	0.0%	219	5	28	158
	39	ANCHIHUAY		P.S MIRAFLORES	OCT.2017	II	639	210	199	199	0	0	0	11	0	230	94.8%	0.0%	0.0%	0.0%	5.2%	237	0	5	232
	40			P.S. ANCHIHUAY	OCT.2017	II	1,536	978	820	820	0	0	0	158	14	449	83.8%	0.0%	0.0%	0.0%	16.2%	925	19	20	905
	41			PS. BUENA GANA	SIN VECTOR	I	859		0					0								0	0	0	0
	43			P.S. ISOCCASA	SIN VECTOR	I	520	243		231	0	0	0		0	138									
	42	CHUNGUI		P.S SAN JOSE DE VILLA VISTA	SIN VECTOR	I	859																		
				TOTAL			74681	32310	28598	28713	212	62	83	3228	707	13878	88.9%	0.7%	0.2%	0.3%	10.0%	37,769	905	1886	20374

N° DE EE.SS. DE SALUD	ESTABLECIMIENTO DE SALUD	Tanque Elevado			Tanque Bajo Pozo			Barril Cilindro Sanson			Balde Batea Tina			Olla			Llantas			Canaletas			latas			Florero Macetero			Otros Inservibles			Consumo de larvicida g.	Fecha de inicio	Fecha de avance	Fecha de término	OBSERVACIONES
		I	P	T	I	P	T	I	P	T	I	P	T	I	P	T	I	P	T	I	P	T	I	P	T	I	P	T	I	P	T					
1	C.S. LLOCHEGUA	395	0	0	203	2	13	839	23	167	2076	29	529	473	20	279	102	5	102	0	0	0	516	2	516	47	3	27	889	17	889	97	1/04/2026	18/04/2026	21/04/2026	
2	PS. PUERTO AMARGURA	26	0	0	12	0	0	74	5	12	382	5	88	93	2	59	19	5	19	0	0	0	85	0	85	3	1	3	172	4	172	0	20/04/2026		21/04/2026	
3	P.S. MAYAPO	43	0	0	14	0	1	228	2	39	808	16	183	233	5	127	19	1	19	0	0	0	119	0	119	19	4	13	313	7	313	3	14/04/2026		16/04/2026	
4	PS. CHIHUILLO SAN ANTONIO	10	0	0	4	0	0	110	6	24	327	4	89	65	3	39	8	2	8	0	0	0	34	1	34	18	1	12	84	1	84	5	9/04/2026		9/04/2026	
5	PS. AREQUIPA	6	0	0	3	0	0	24	1	5	157	1	42	48	2	26	1	0	1	0	0	0	18	0	18	3	0	1	57	1	57	0	24/02/2026		24/02/2026	
6	PS. YARURI	8	0	0	0	0	0	66	5	19	255	8	86	66	1	38	7	1	7	0	0	0	26	0	26	8	0	4	86	5	86	4	23/04/2026		23/04/2026	
7	PS. VILLA MEJORADA																																			
8	PS. CHONGOS CARMENPAMPA																																			
9	PS. CORAZONPATA	7	0	0	0	0	0	31	1	4	249	2	64	86	3	42	5	0	5	0	0	0	38	0	38	4	0	2	96	5	96	0	10/04/2026		10/04/2026	
10	PS. GLORIA SOL NACIENTE																																			
11	P.S. CANAYRE	3	0	3	3	0	3	59	7	59	894	24	500	432	3	257	66	12	66	2	0	2	445	0	445	170	5	25	500	11	500	41	1/04/2026		28/04/2026	
	PS. NUEVA SANTA ROSA	0	0	0	0	0	0	13	0	13	119	2	62	75	2	48	1	1	1	1	1	1	67	0	67	12	0	1	91	4	91	5	24/04/2026		27/04/2026	
12	P.S UNION MANTARO	0	0	0	1	0	1	18	6	18	215	4	134	147	1	98	20	4	20	0	0	0	127	0	127	36	0	7	135	10	135	10	18/04/2026		24/04/2026	
13	P.S. TRIBOLINE	29	0	1	7	1	2	22	2	12	132	2	119	90	1	89	30	1	30	5	0	5	102	0	102	97	2	33	161	10	161	15	1/04/2026		19/04/2026	
14	P.S CHUVIVANA																																			
15	PS. MATUCANA	4	0	1	1	0	1	0	0	0	39	1	39	36	0	36	11	2	11	1	0	0	19	0	19	11	0	5	43	1	43	6	24/04/2026		26/04/2026	SE REPORTA COBERTURA INCOMP DE 11 VIVIENDAS EN EL P.S. MATUC DEBIDO A SU LEJANÍA GEOGRÁFIC VIVIENDAS ABANDONADAS . S PROGRAMARÁ LA INTERVENCIÓN FUNCIÓN DE LAS CONDICIONES
16	PS. SAN GERARDO	5	0	0	0	0	0	2	0	2	41	0	41	44	1	44	9	0	9	0	0	0	26	0	26	26	1	12	71	3	71	2	27/04/2026		30/04/2026	
17	PS. GUAYAQUIL	14	0	1	1	0	1	8	0	5	57	1	54	35	0	35	7	1	7	0	0	0	30	0	30	17	2	7	61	2	61	4	20/04/2026		23/04/2026	
18	P.S ROSARIO ACON																																			
19	HOSP. DE SIVIA	138	0	0	46	0	0	284	1	94	1337	5	389	478	2	236	155	4	155	0	0	0	624	1	624	336	0	51	921	2	921	48	1/04/2026		30/04/2026	
20	P.S. ROSARIO	100	0	1	7	0	1	313	7	67	547	10	146	137	5	64	50	3	50	0	0	0	133	1	133	26	2	11	109	2	109	12	15/04/2026	2/05/2026		
21	P.S TUTUMBARU																																			
22	P.S MACHENTE	20	0	0	2	0	0	27	0	9	375	1	9	215	1	84	74	4	74	8	0	5	191	0	191	48	0	16	167	1	167	2	31/03/2026		13/04/2026	
23	HOSP. SAN FRANCISCO	242	0	0	28	3	4	645	11	22	2081	24	73	117	2	15	16	4	16	0	0	0	59	2	59	86	2	35	317	12	287	21	1/04/2026		30/04/2026	
24	C.S. PALMAPAMPA	81	0	0	0	0	0	81	1	54	521	1	156	362	6	202	40	1	40	0	0	0	131	1	131	233	0	35	362	6	362	27	8/04/2026		30/04/2026	
25	P.S PICHIHUILLCA	6	0	0	0	0	0	14	0	8	120	1	30	124	2	59	5	0	5	0	0	0	74	0	74	41	0	6	123	1	123	3	31/03/2026		7/04/2026	
26	P.S CANAL																																			
27	P.S MONTERRICO	28	0	28	5	0	5	21	1	21	221	3	204	196	2	188	15	3	15	0	0	0	216	1	216	0	0	0	349	1	349	80	1/04/2026		27/04/2026	
28	C.S. SANTA ROSA	171	0	2	25	4	11	127	18	61	1050	50	673	381	17	305	143	39	143	0	0	0	284	9	284	137	16	137	1092	107	1092	45	1/04/2026		19/04/2026	
30	P.S CAMUNPIARI	10	0	0	2	0	0	71	5	39	203	4	111	80	4	64	23	11	23	0	0	0	42	0	42	14	3	14	188	7	188	11	22/04/2026		25/04/2026	
32	P,S NUEVA JERUSALEN	1	0	0	0	0	0	11	0	4	73	2	42	34	0	23	7	3	7	0	0	0	42	0	42	5	0	5	103	5	103	2	25/04/2026		26/04/2026	NO SE PUDO LLEGAR A LA COMUNI DE BUENA VISTA YA QUE LA PLATAFO DE LA CARRETERA SE A COLAPSAD
31	P.S SIMARIVA	1	0	0	2	0	2	1	0	0	106	1	69	39	2	31	5	1	5	0	0	0	38	0	38	5	0	5	114	1	114	5	27/04/2026		29/04/2026	
29	P.S. MARINTARI	4	0	0	0	0	0	29	3	16	181	6	97	99	1	77	13	2	13	0	0	0	50	0	50	3	0	3	166	7	166	6	18/04/2026		23/04/2026	
33	P.S. PAMPA MIRAFLORES	2	0	0	0	0	0	5	1	2	178	5	110	64	4	51	10	3	10	0	0	0	47	0	47	13	0	13	119	7	119	2	15/04/2026		17/04/2026	
34	P.S GLORIAPATA	2	0	0	0	0	0	37	6	23	113	2	86	66	3	44	6	3	6	0	0	0	25	0	25	9	2	9	120	4	120	6	18/04/2026		21/04/2026	
35	C.S.SAN MARTIN	75	0	0	29	0	2	14	0	5	138	1	102	41	2	38	17	1	17	0	0	0	69	1	69	39	0	39	170	1	170	3	1/04/2026		11/04/2026	
36	P.S LECHEMAYO	13	0	0	3	0	2	7	0	3	98	4	75	41	3	38	17	3	17	0	0	0	45	0	45	30	2	30	97	4	97	4	14/04/2026		19/04/2026	
37	P.S. AMARGURA	3	0	0	2	0	0	4	0	2	57	2	39	22	1	22	10	2	10	0	0	0	30	0	30	11	0	11	68	0	68	1	20/04/2026		24/04/2026	
38	P.S ARHUIMAYO	16	0	0	0	0	0	13	0	11	66	1	53	21	0	19	17	2	17	0	0	0	25	0	25	7	0	7	54	2	54	2	24/04/2026		30/04/2026	
39	P.S MIRAFLORES	0	0	0	0	0	0	1	0	1	67	0	67	43	0	43	4	0	4	0	0	0	51	0	51	13	0	13	58	0	58	1	20/04/2026	2/05/2026		
40	P.S. ANCHIHUAY	0	0	0	0	0	0	2	1	2	225	4	225	189	2	189	18	5	18	0	0	0	164	0	164	57	2	57	270	5	270	5	1/04/2026	27/04/2026		
41	PS. BUENA GANA																																			
43	P.S. ISOCCASA	0	0	0	0	0	0	5	0	5	65	0	65	62	0	62	9	0	9	0	0	0	49	0	49	19	0	19	47	0	47	4	6/04/2026		17/04/2026	NO HAY ACCESO A LA COMUNIDAD CANTO GRANDE
42	P.S SAN JOSE DE VILLA VISTA																																			
	TOTAL	1463	0	37	400	10	49	3206	113	828	13573	226	4851	4734	103	3071	959	129	959	17	1	13	4041	19	4041	1603	48	668	7773	256	7743	481	31/03/2026	25/04/2026		

Fuente: Control Vectorial – Red de Salud San Francisco

Recipiente según tipo de intervención entomológica, hasta el 27/02/2026. Región Ayacucho, 2026

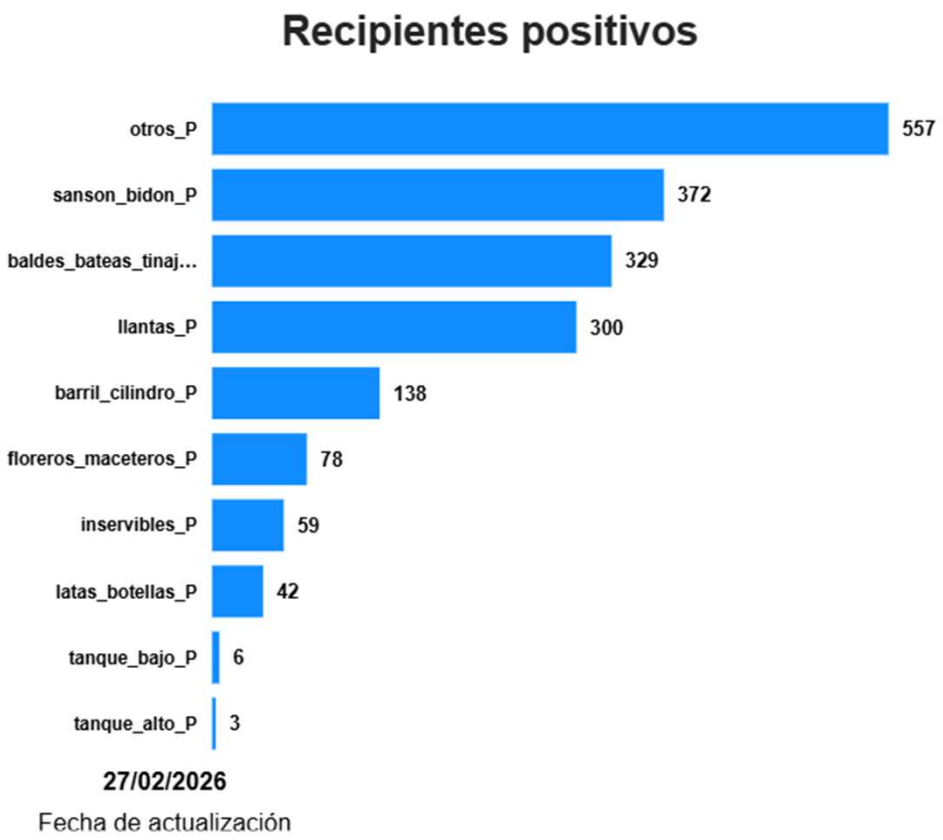

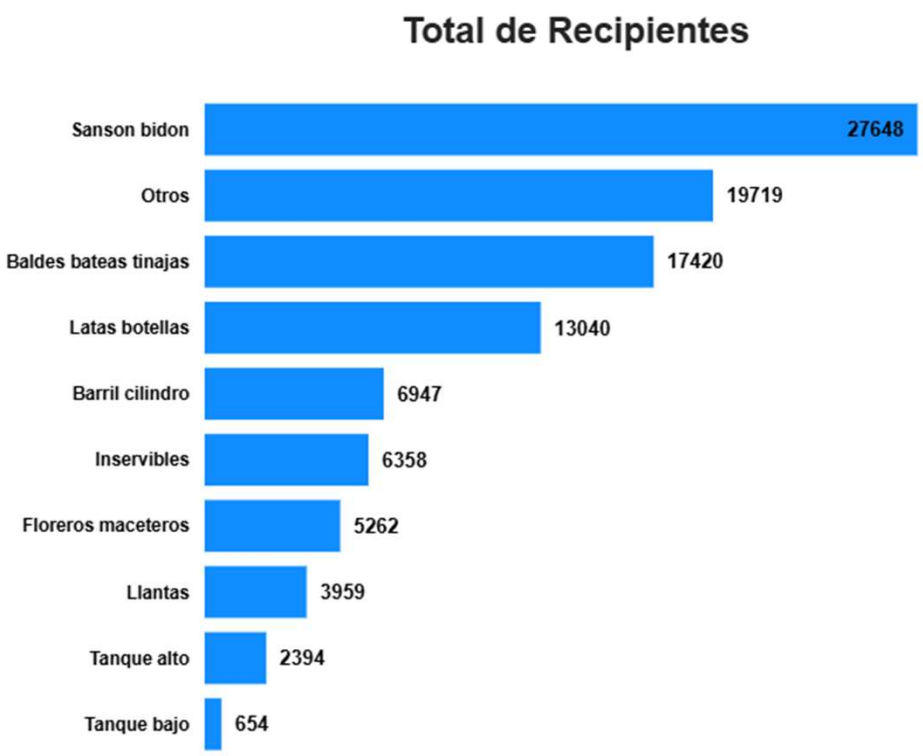

Fuente: Control Vectorial – Red de Salud San Francisco

PROMOCIÓN DE LA SALUD

PARA PREVENIR EL DENGUE

mosquito que transmite el dengue se cría en recipientes que pueden acumular agua.

Elimina o tapa los recipientes que no usas…

Evitemos que el mosquito se reproduzca.

GOBIERNO REGIONAL DE AYACUCHO

DIRESA Ayacucho

Acciones de Promoción de la Salud. Región Ayacucho, 2026

GOBIERNO REGIONAL DE AYACUCHO

DIRESA Ayacucho

Datos correspondientes Dengue- PROMSA a la semana 18 (03 MAYO al 09 de MAYO) 2026

Distritos	Campañas de recojo			Sesiones educativas/demostrativas "LAVA,TAPA"	Comites de salud de Equipo de trabajo en prevencion del Dengue (en gob. Local: IAL,COMUSAL, CODISEC) conformado a la fecha	Comites de Vigilancia Comunitario conformado en la SE.
	Macro (distrito)	Micro (un solo sector, II.EE. y/o centro laboral)	N° de Tonelada o Kg			
AYNA						
SIVIA				Participacion en campaña de atencion imtegral en la I.E. 123 en nivel inicial donde se brindo una sesion educativa y demostrativa de lavado de manos . Visita domiciliaria al sector grupo 3 brindando consejeria a las familias para mantener viviendas libres de criaderos de zancudod, promoviendo la eliniacion de de recipientes con agua acumulada y orientando sobre el reconocimiento de los signos y sintomas dl dengue	Coordianacion con el director de la I.E. ricardo palma para trabajr articuladamente y realizar la incorporacion de COLE SEGURO	
LLOCHEGUA				FERIA INFORMATIVA EN LA LOCALIDAD DE LLOCHEGUA CONMEMORANDO EL DIA DE LA MADRE (09-05-2026)	REUNION CON SUBGERENCIA PARA LA CONFORMACION DEL EQUIPO TECNICO DE DENGUE ENTRE LA MUNICIPALIDAD Y MICRORED (05-05-2026)	ACTIVACION DEL COMITE DE VIGILANCIA COMUNAL EN SALUD CN DE ANATO (8-05-2026)
CANAYRE				Visitas domiciliarias con el uso del aplicativo promoapp en el distrito de canayre. Coordinación con el sector educación director de la I.E. PRIMARIA N° 38776/MX UNIÓN AHANINKA SHANKIMINTIARI y I.E.N° 38741 UNIÓN MANTARO para trabajar articuladamente para la incorporación de la estrategia COLE SEGURO. Sesión educativa sobre la enfermedad viral del dengue en la BCT "MOQUEGUA" N 42 CANAYRE	Coordinación con el subgerente de desarrollo social del distrito de canayre para trabajar articuladamente y realizar la incorporación del presupuesto del programa presupuestal metaxenicas y zoonoticas PP017	Conformación de comité de vigilancia por parte del BCT.EN CANAYRE.
SANTA ROSA						
SAMUGARI				Visita domiciliaria realizando sesión educativa y demostrativa en la eliminación de criaderos de zancudo sector educación, Actualización de la sala situacional de enfermedades metaxenicas y Zoonoticas , Coordinación con el responsable de programas sociales para realizar sesiones educativas con Pensión 65, Participación en la grabacion de temas de dengue con control vectorial.	Presentación y coordinación para el trabajo articulado en la subgerencia de desarrollo social e incidencia del cumplimiento del plan anual	
ANCHIHUAY						
UNIÓN PROGRESO						
RIO MAGDALENA						

Fuente: PROMSA - DIRESA

Criaderos por visita hasta el 31/03/2026. Región Ayacucho, 2026

GOBIERNO REGIONAL DE AYACUCHO

DIRESA Ayacucho

nroVisita	1 Visita		2 visitas		3 visitas	
Deposito	Positivos	Verificados	Positivos	Verificados	Positivos	Verificados
Barril cilindro sansón	1	121	0	109	0	0
Bateas tinajas ollas	1	280	0	112	0	2
Bidón balde	5	403	0	204	0	4
Floreros	1	151	0	48	0	0
Inservibles	0	138	0	25	0	0
Latas botellas	1	246	0	85	0	7
Llantas	4	61	0	22	0	0
Otros depósitos	0	128	0	81	0	0
Tanque alto	0	8	0	3	0	0
Tanque bajo	0	4	0	0	0	0
Total	13	1540	0	689	0	13

Fuente: App PROMSA - DIRESA

Viviendas visitadas por Promoción de la Salud, según condición de riesgo de Dengue hasta el 31/01/2026. Región Ayacucho, 2026

VIVIENDAS VISITADAS POR PROMOCION DE LA SALUD, SEGUN CONDICON DE RIESGO DE DENGUE

Año

2026

DISA	Positivo	Visitada	Total
AYACUCHO	19	187	**206**
Total	**19**	**187**	**206**

CONSIDIOCN DE RIESGO

Estado de la vivienda Positivo Visitada

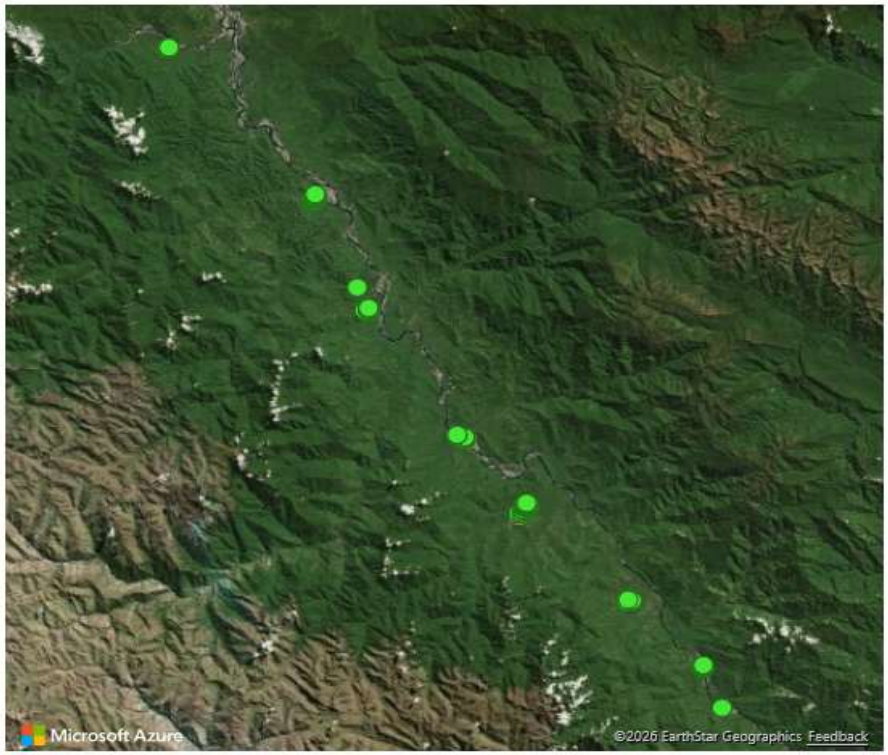

Fuente: App PROMSA - DIRESA

COMUNICACIÓN

GOBIERNO REGIONAL DE AYACUCHO

DIRESA Ayacucho

Acciones de Comunicaciones. DIRESA Ayacucho, 2026

GOBIERNO REGIONAL DE AYACUCHO

DIRESA Ayacucho

N°	Región	DIRESA /GERESA	Número de campañas comunicacionales realizadas	Número de personas informadas en campañas comunicacionales	Número de capacitaciones realizadas a periodistas	Número de periodistas capacitados	Número de publicaciones en redes sociales	Alcance de las publicaciones en redes sociales	Número de capacitaciones para comunicadores y voceros realizadas	Número de comunicadores y voceros capacitados	Número de sesiones de perifoneo realizadas	Número de personas informadas durante las sesiones de perifoneo	Numero de alianzas públicas realizadas	Número de alianzas privadas realizadas	Número de notas de prensa difundidas	Número total de rebotes de notas de prensa
SEMANA 18 (DEL 03 DE MAYO AL 09 DE MAYO DEL 2026)																
1	**AYACUCHO**	DIRESA AYACUCHO SEDE	1	2038	0	0	1	2038	0	0	0	0	0	0	0	0
		San Miguel Chungui														
		San Miguel Villa Aurora														
		San Miguel Chinchibamba														
		Huanta														
		Jesus Nazareno														
		Carmen Alto														
		Andrés Avelino														
		San Juan Bautista														
		Puquio														
		Coracora														
		San Francisco														
		TOTAL SEMANAL	**1**	**2038**	**0**	**0**	**1**	**2038**	**0**	**0**	**0**	**0**	**0**	**0**	**0**	**0**

Fuente: COMUNICACIONES - DIRESA

Acciones de comunicación - RED San Francisco DIRESA AYACUCHO, 2026

GOBIERNO REGIONAL DE AYACUCHO

DIRESA Ayacucho

ACCIONES DE COMUNICACIÓN

N°	Región	DIRESA /GERESA	Número de campañas comunicacionales realizadas	Número de personas informadas en campañas comunicacionales	Número de capacitaciones realizadas a periodistas	Número de periodistas capacitados	Número de publicaciones en redes sociales	Alcance de las publicaciones en redes sociales	Número de capacitaciones para comunicadores y voceros realizadas	Número de comunicadores y voceros capacitados	Número de sesiones de perifoneo realizadas	Número de personas informadas durante las sesiones de perifoneo	Numero de alianzas públicas realizadas	Número de alianzas privadas realizadas	Número de notas de prensa difundidas	Número total de rebotes de notas de prensa
SEMANA 17 (DEL 26 DE ABRIL AL 02 DE MAYO DEL 2026)																
1	**AYACUCHO**	UE. 408 RED DE SALUD SAN FRANCISCO			0	0	29	29608	0	10	50	0	0	0	1	0
		Distrito Santa Rosa	4	172						1	5	2752	0			
		Distrito Samugari	5	141						1	5	2240	0			
		Distrito de Anchihuay	0	0						1	5	702	0			
		Distrito de Rio Madgalena	0	0						1	5	560	0			
		Distrito de Ayna	1	68						1	5	1080	0			
		Distrito de Unión Progreso	1	175						1	5	2808	0			
		Distrito de Anco	0	0						1	5	702	0			
		Distrito de Canayre	1	141						1	5	2240	0			
		Distrito de Sivia	5	142						1	5	1120	0			
		Distrito de Llochegua	1	50						1	5	808	0			
		TOTAL SEMANAL	**18**	**889**	**0**	**0**	**29**	**29608**	**0**	**20**	**100**	**15012**	**0**	**0**	**1**	**0**

Fuente: COMUNICACIONES - DIRESA

ESTRATEGIA METAXÉNICAS

GOBIERNO REGIONAL DE AYACUCHO

DIRESA Ayacucho

ADHERENCIA AL MANEJO DE CASOS SEGÚN NTS. DIRESA AYACUCHO, 06/05/2026.

GOBIERNO REGIONAL DE AYACUCHO

DIRESA Ayacucho

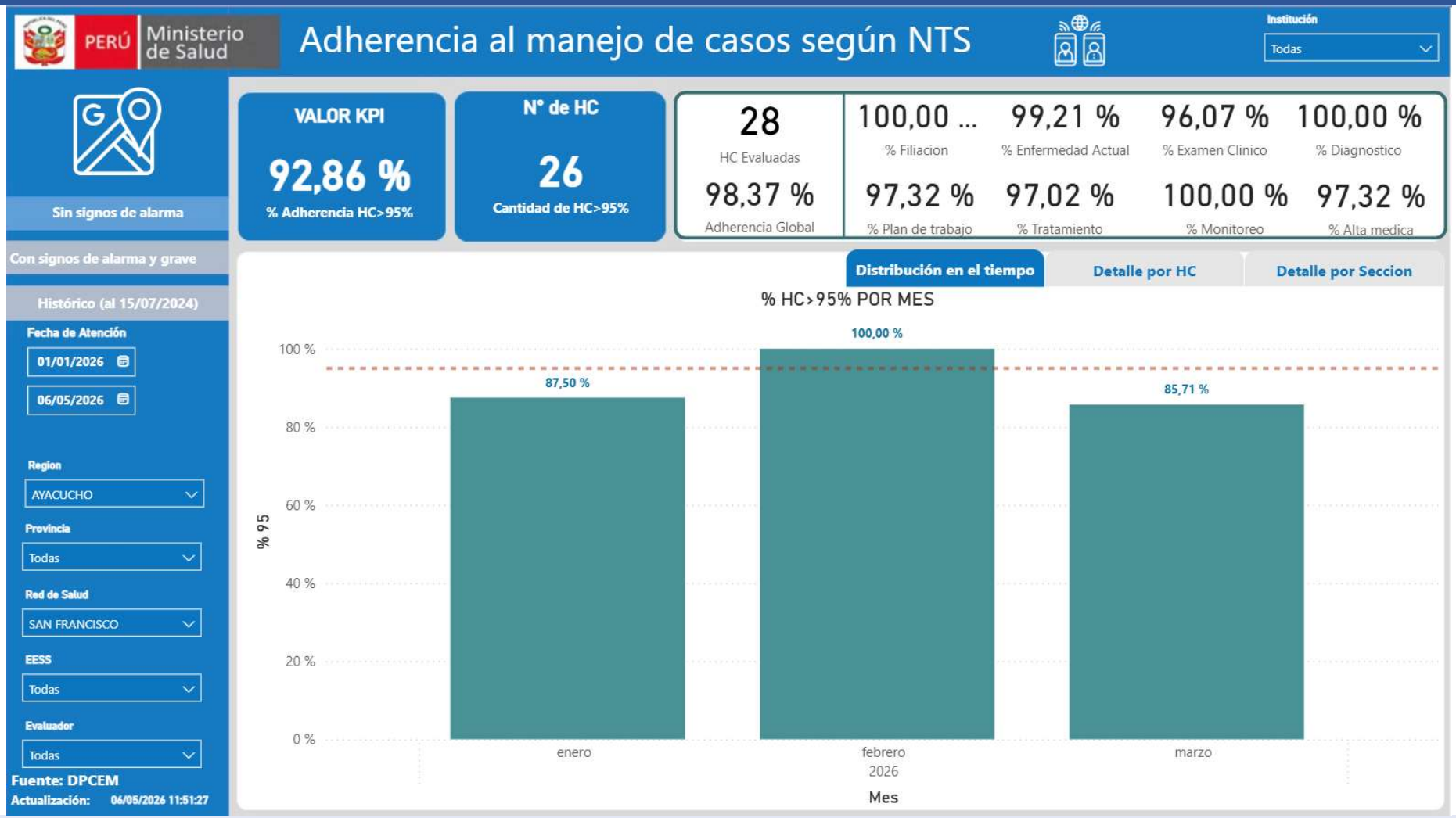

Fuente: Estrategia de Metaxénicas y zoonosis-DAIS

CONTRATA DE PERSONAL DE SALUD PARA LAS UNIDADES FEBRILES EN EL MARCO DEL PLAN DE PREVENCIÓN Y CONTROL DEL DENGUE. DIRESA AYACUCHO 2026.

UNIDADES FEBRILES IMPLEMENTADAS A FEBRERO DEL 2026, RED DE SALUD DE SAN FRANCISCO				
EESS	CATEGORÍA	MEDICO	LIC. ENF.	TEC. ENF.
HOSP. SAN FRANCISCO	II-1	2	2	2
HOSP. SIVIA	II-1	2	2	2
C.S. LLOCHEGUA	I-4	2	2	2
TOTAL EESS	**3**	**6**	**6**	**6**

Hospital de Apoyo de San Franciscos: 5 camas para pacientes con dengue

Fuente: Estrategia de Metaxénicas y zoonosis-DAIS

MEDICAMENTOS E INSUMOS DROGAS

GOBIERNO REGIONAL DE AYACUCHO

DIRESA Ayacucho

Disposición de Insumos de Dengue, Red de Salud San Francisco. Región Ayacucho, 2026

GOBIERNO REGIONAL DE AYACUCHO

DIRESA Ayacucho

INSUMOS: Formato "A" (Análisis de consumo (Venta, SIS, IS, DefNac, Exo) y Stock de Productos): Al (31/03/2026)

Descripcion	Consumo Total	Nº Meses Consumo	CMPA	Stock EESS	Stoc kSAM	Stoc kAEM	Meses Provicion Con Stock EESS	Meses Provicion Con Stock SAM	Meses Provicion Con Stock AEM
AGUJA PARA EXTRACCION DE SANGRE AL VACIO 21 G X 1 1/2" UNIDAD	1696	6	2.826,67	135			3,66		
CRIOVIAL DE PLASTICO ESTERIL 2.0 mL CON TAPA ROSCA C/TAPA FONDO CONICO GRADUADO X 100 UNIDAD	55	6	9,17	7			7,64		
GUANTE PARA EXAMEN DESCARTABLE DE NITRILO SIN POLVO TALLA M UNIDAD	48771	6	8.128,5	23876			2,94		
PRUEBA RAPIDA PARA DETECCION DE ANTIGENO NS1 DENGUE ELISA X 96 DETERMINACIONES KIT 96 DET	14	4	3,5	8			2,29		
TIPS AMARILLO 10 uL - 200 uL X 1000 UNIDAD	39	6	6,5	44			6,77		
TUBO PARA EXTRACCION DE SANGRE CON SISTEMA DE VACIO DE POLIPROPILENO DE 6 mL SIN ADITIVO UNIDAD	15286	6	2.547,67	168			3,95		

Fuente: Estrategias Sanitaria DEMID-DIRESA
https://app.powerbi.com/view?r=eyJrIjoiM2U2N2IwYmQtZGQ4Zi00MTFhLTlhODItYmYwNzE1NGEyYzdkIiwidCI6ImFjNDRhMTZiLTZlZWMtNDJmYS05NGUwLTVmNGE2ZDQxMTkzZCIsImMiOjR9

Disponibilidad de Medicamentos para Dengue, Red de Salud San Francisco. Región Ayacucho, 2026

GOBIERNO REGIONAL DE AYACUCHO

DIRESA Ayacucho

MEDICAMENTOS: Formato "A" (Análisis de consumo (Venta, SIS, IS, DefNac, Exo) y Stock de Productos): Al (31/03/2026)

Descripcion	Consumo Total	Nº Meses Consumo	CMPA	Stock EESS	Stoc kSAM	Stoc kAEM	Meses Provicion Con Stock EESS	Meses Provicion Con Stock SAM	Meses Provicion Con Stock AEM
DEXTROSA 5 g/100 mL (5 %) INYECT 1 L	837	6	139,5	52			3,6		
PARACETAMOL 100 mg/mL SOLUCI 10 mL	114	6	19,	598			3,15		
PARACETAMOL 120 mg/5 mL JARABE 60 mL	4135	6	689,17	1973			2,86		
PARACETAMOL 500 mg TABLET	12386	6	2.634,33	57497			2,79		
SALES DE REHIDRATACION ORAL POLVO 20.5 g/L	569	6	934,83	2559			2,74		
SODIO CLORURO 900 mg/100 mL (0.9 %) INYECT 1 L	12846	6	2.141,	4925		7256	2,3		3,39
SODIO CLORURO 900 mg/100 mL (0.9 %) INYECT 100 mL	232	6	386,67	457			1,49		

Fuente: Estrategias Sanitaria DEMID-DIRESA
https://app.powerbi.com/view?r=eyJrIjoiM2U2N2IwYmQtZGQ4Zi00MTFhLTlhODItYmYwNzE1NGEyYzdkIiwidCI6ImFjNDRhMTZiLTZlZWMtNDJmYS05NGUwLTVmNGE2ZDQxMTkzZCIsImMiOjR9

LABORATORIO

GOBIERNO REGIONAL DE AYACUCHO

DIRESA Ayacucho

DISPOSICIÓN DE KIT DE DIAGNÓSTICO SEGÚN LABORATORIOS DIRESA AYACUCHO 2026 HASTA LA SE - 17 (02/05/2026)

KITS DE DX	LAB. DE REF. REGIONAL AYACUCHO	LAB. INTERMEDIO SAN FRANCISCO	LAB. INTERMEDIO HUANTA	LAB. INTERMEDIO SAN MIGUEL
NS1	2	2	1	1
IGM	0	0	1	1
PCR DENGUE	335	NO APLICA	NO APLICA	NO APLICA
TOTAL	337	2	2	2

Fuente: Virología, Laboratorio Regional Ayacucho - DIRESA

Muestras procesadas según Laboratorios, ENERO a MARZO 2026. Región Ayacucho, 2026

GOBIERNO REGIONAL DE AYACUCHO

DIRESA Ayacucho

MUESTRAS PROCESADAS POR MESES Y LABORATORIO, AYACUCHO 2026

LABORATORIOS	ENERO			FEBRERO			MARZO		
	NS1	IgM	PCR	NS1	IgM	PCR	NS1	IgM	PCR
LAB. REG. AYACUCHO	28	25	19	9	9	43	9	9	45
LAB. SAN FRANCISCO	268	146	N-A	159	93	N-A	168	146	N-A
LAB. SAN MIGUEL	20	20	N-A	0	0	N-A	2	2	N-A
LAB. HUANTA	0	4	N-A	5	0	N-A	2	1	N-A
TOTAL	**316**	**195**	**19**	**173**	**102**	**43**	**181**	**158**	**45**

MUESTRAS PROCESADAS POR MESES Y LABORATORIO, AYACUCHO 2026

LABORATORIOS	ENERO	FEBRERO	MARZO
LRRA	53	18	18
SAN FCO.	414	252	314
SAN MIGUEL	40	0	4
HUANTA	4	5	3
TOTAL	**511**	**275**	**339**

Fuente: Virología, Laboratorio Regional Ayacucho - DIRESA

Serotipos circulantes, ENERO a MARZO 2026. Región Ayacucho, 2026

GOBIERNO REGIONAL DE AYACUCHO

DIRESA Ayacucho

SEROTIPO DE DENGUE CIRCULANTE EN LA REGIÓN POR MESES 2026

SEROTIPOS	ENERO	FEBRERO	MARZO	TOTAL
DEN1	0	0	0	0
DEN2	5	9	5	20
DEN3	0	0	0	0
DEN4	0	0	0	0
NO DETECTADO	-	-	-	0
TOTAL	**5**	**9**	**5**	**20**

SEROTIPO DENGUE CIRCULANTE SEGÚN DISTRITOS. REGIÓN AYACUCHO 2026

DISTRITOS	SEROTIPOS			
	DENV 1	DENV 2	DENV 3	DENV 4
LLOCHEGUA	0	2	0	0
AYNA	0	4	0	0
SIVIA	0	3	0	0
ANCO	0	1	0	0
CANAYRE	0	1	0	0
TOTAL	**0**	**11**	**0**	**0**

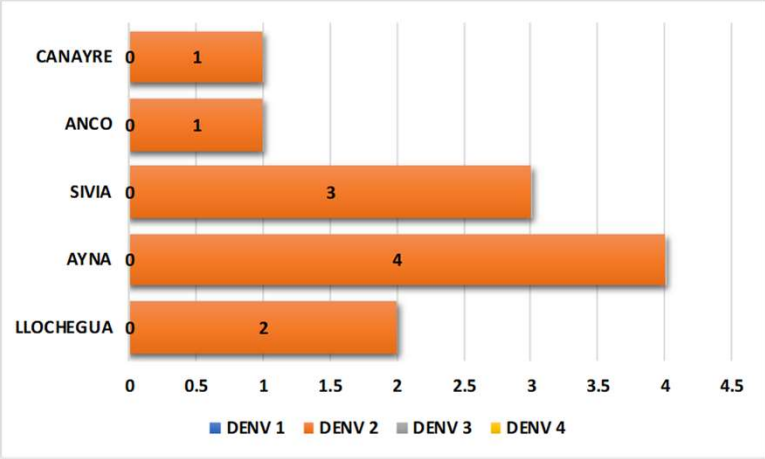

Fuente: Virología, Laboratorio Regional Ayacucho - DIRESA

Ministerio de Salud

Dirección Regional de Salud Ayacucho
Dirección Ejecutiva Inteligencia Sanitaria
Dirección de Epidemiología, Prevención y Control de Emergencias y Desastres

La Sala de Situación de Salud es un producto de la Dirección de Epidemiología, Emergencias y Desastres / Inteligencia Sanitaria - ASIS de la DIRESA Ayacucho.

Se autoriza su uso total o parcial siempre y cuando se citen expresamente las fuentes de información de este producto.

GOBIERNO REGIONAL DE AYACUCHO

DIRESA Ayacucho