Ayacucho

SALA SITUACIONAL DE SALUD DENGUE

Hasta el 22 de Agosto 2026

- Centro Nacional de Epidemiología, Prevención y Control de Enfermedades (CDC)
- Dirección Regional de Salud Ayacucho
- Dirección Ejecutiva de Inteligencia Sanitaria
- Dirección de Epidemiología e Investigación

GOBIERNO REGIONAL DE AYACUCHO

DIRESA Ayacucho

VIGILANCIA EPIDEMIOLÓGICA DEL DENGUE AYACUCHO

Semana Epidemiológica Nº 33 - 2026

Hasta el 22 de Agosto 2026

GOBIERNO REGIONAL DE AYACUCHO

DIRESA Ayacucho

Mapa de Escenarios de Riesgo de Dengue, Región Ayacucho 2026 SE - 33 (22/8/2026)

- 10 distritos en Escenario III (con transmisión de casos de dengue)
- 01 distrito en Escenario II (Presencia del vector pero no reportan casos autóctonos)
- 20 distritos en Escenario I (distritos con condiciones climatológicas para la presencia del vector).

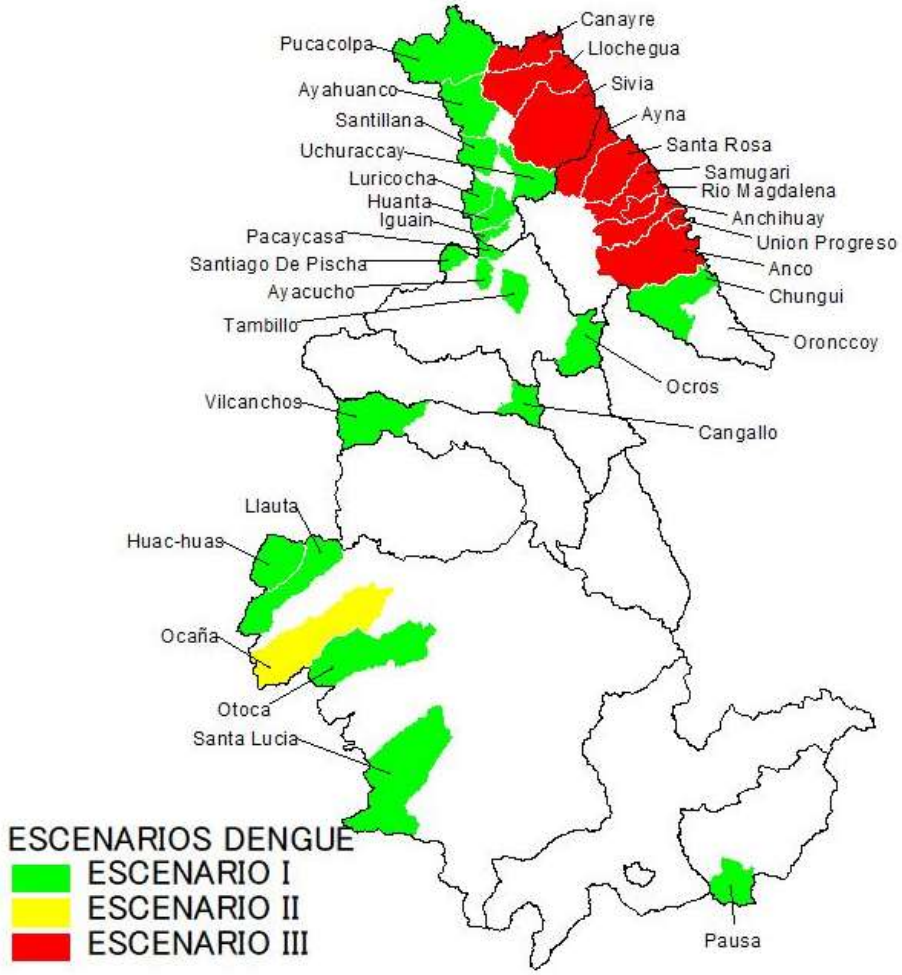

Fuente: Control Vectorial/ Dirección de Salud Ambiental - DIRESA

Mapa de Serotipos de Dengue, Región Ayacucho 2026

SE - 33 (22/8/2026)

GOBIERNO REGIONAL DE AYACUCHO

DIRESA Ayacucho

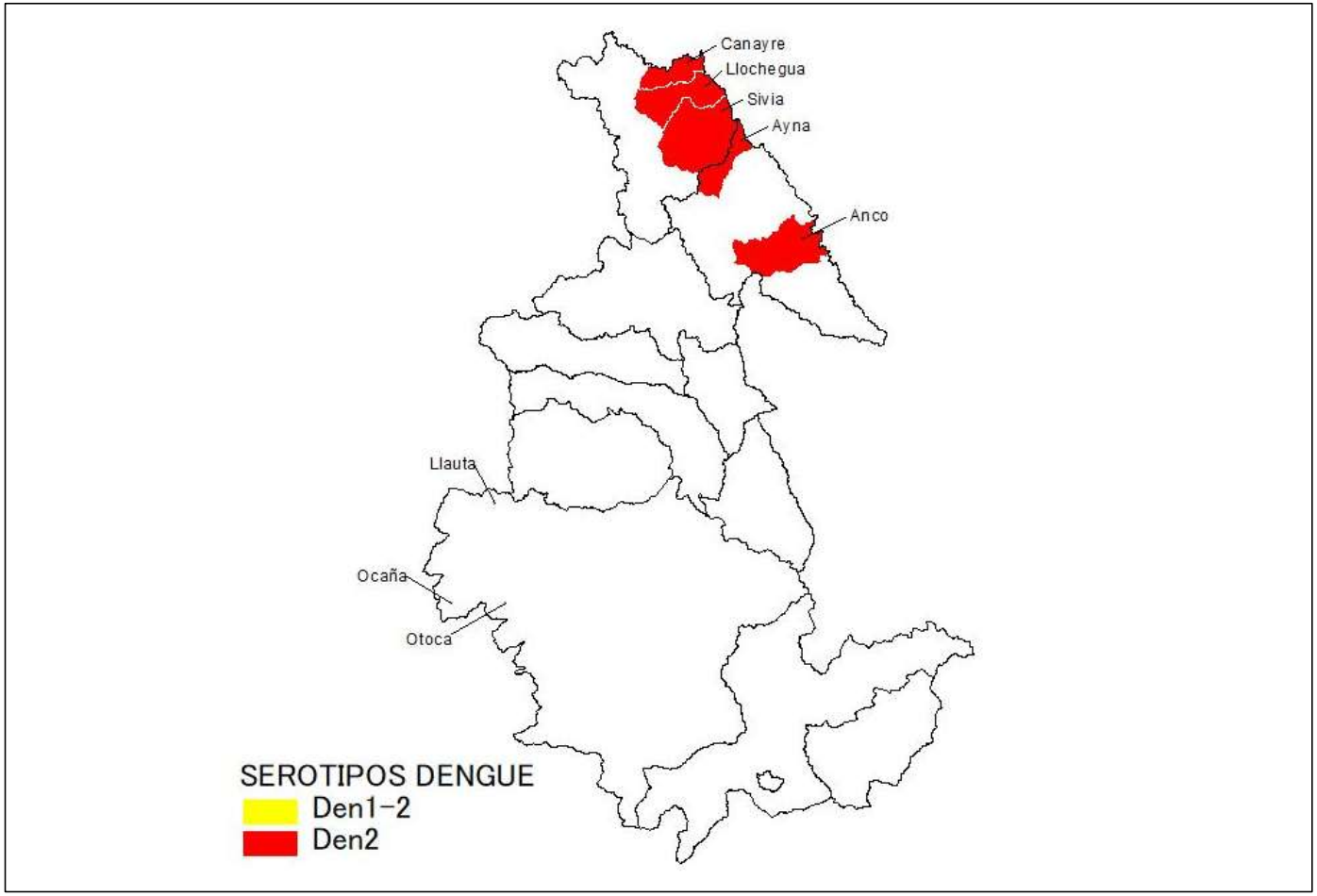

Fuente: Laboratorio de Salud Pública - Virología/ Dirección de Salud Ambiental - DIRESA

Mapa de Incidencia de Dengue por distritos, Región Ayacucho 2026 SE - 33 (22/8/2026)

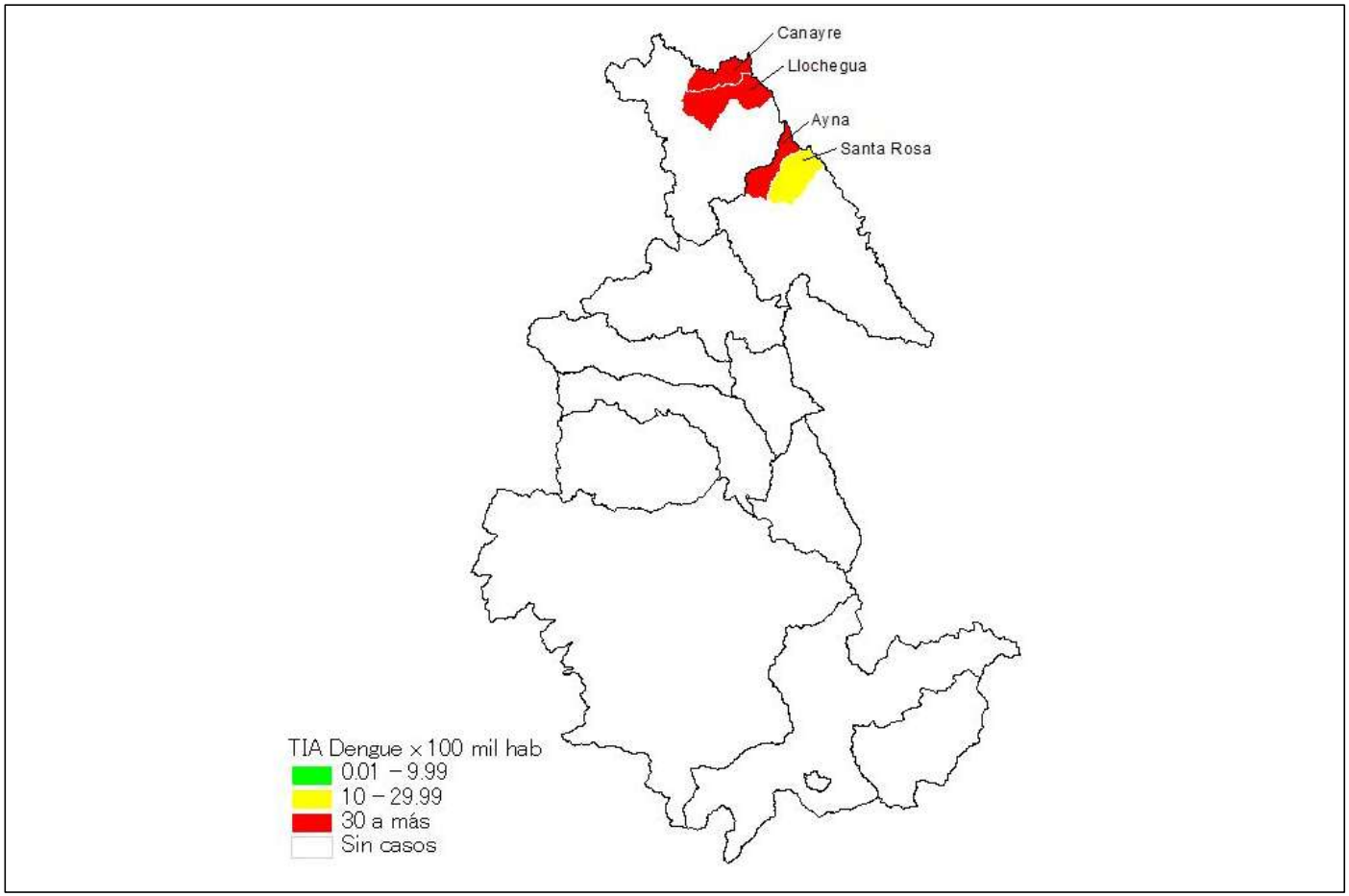

Fuente: Sistema de Vigilancia en Salud Pública (NOTIWEB)/Dirección de Epidemiología, Prevención y Control de Emergencias y Desastres - DIRESA

Índice Aédico, Región Ayacucho 2026

GOBIERNO REGIONAL DE AYACUCHO

DIRESA Ayacucho

INDICE AEDICO - 2026

MICRORED Y/O HOSPITALES	ESTABLECIMIENTO DE SALUD		POBLACIÓN	NÚMERO DE VIVIENDAS	ESCENARIO ENTOMOLOGICO AL 01/08/2022	INDICE AEDICO - RIESGO ENTOMOLOGICO		
	N°	ESTABLECIMIENTO DE SALUD				FEBRERO	ABRIL	JUNIO
CANAYRE	1	PS. CANAYRE	2444	1609	II	1.9	1.0	1.3
	2	PS. UNION MANTARO	812	406	II	2.1	4.2	0.0
	3	PS. NUEVA SANTA ROSA	741	241	II	0.0	3.4	0.0
LLOCHEGUA	4	CS. LLOCHEGUA	1174	2351	II	3.1	4.5	3.3
	5	PS. PUERTO AMARGURA	1250	387	II	3.6	0.5	2.0
	6	PS. CHIHUILLO SAN ANTONIO	956	324	II	1.9	0.0	1.2
	7	PS. MAYAPO	786	726	II	0.8	0.4	0.8
	8	PS. YARURI	465	244	II	0.0	0.0	0.0
	9	PS. AREQUIPA	458	211	II	0.0	0.0	0.0
	10	PS. GLORIA SOL NACIENTE	2173	1030	II	2.9	0.0	0.6
	11	PS. VILLA MEJORADA	1052	363	II	0.0	0.0	0.0
	12	PS. CORAZONPATA	956	274	II	0.0	0.0	0.0
	13	P.S CHONGOS CARMEN PAMPA	3370	188			0.0	0.0
SIVIA	14	HOSPITAL DE APOYO SIVIA	5225	1962	II	1.5	2.1	1.5
	15	PS. TRIBOLINE	2756	1045	II	0.9	1.4	1.8
	16	PS. MATUCANA	698	246	II	0.0	0.0	0.0
	17	PS. CHUVIVANA	1356	501	II	0.0	0.0	0.0
	18	PS. SAN GERARDO	754	303	II	0.0	0.0	0.0
	19	PS. GUAYAQUIL	546	294	II	0.0	0.0	0.0
AYNA	20	HOSPITAL DE APOYO SAN FRANCISCO	4780	2527	II	2.4	2.2	2.1
	21	PS. ROSARIO	1452	816	II	0.8	1.9	1.1
	22	PS. MACHENTE	768	772	II	0.8	0.0	0.8
SANTA ROSA	23	CS. SANTA ROSA	8526	2947	II	2.1	1.5	0.9
	24	PS. MARINTARI	1950	596	II	2.1	1.0	0.0
	25	PS. COMUNPIARI	1856	634	II	0.0	0.0	1.3
	26	PS. NUEVA JERUSALEN	1156	391	II	0.5	1.0	0.0
	27	PS. SIMARIVA	965	466	II	0.0	0.0	0.0
	28	P.S. GLORIAPATA	1023	379	II	1.5	0.0	0.0
	29	PS. PAMPAMIRAFLORES	525	455	II	0.0	0.5	0.0
SAMUGARI	30	CS. PALMAPAMPA	4565	1974	II	1.5	1.2	1.6
	31	PS. PICHIWILLCA	1562	580	II	0.0	0.0	0.0
	32	PS. MONTERRICO	3562	365	II	1.5	1.1	1.6
RIO MAGDALENA	33	PS. CANAL	859	1067	II	1.6	1.1	0.4
UNION PROGRESO	34	CS. SAN MARTÌN	2658	1367	II	0.7	0.3	0.3
ANCO	35	PS. AMARGURA	956	463	II	0.0	0.0	0.0
	36	PS. LECHEMAYO	965	730	II	1.3	0.4	0.8
	37	PS. ARHUIMAYO	1284	593	II	0.4	0.4	0.4
ANCHIHUAY	38	PS. ANCHIHUAY	1536	929	II	0.3	0.4	0.0
	39	PS. MIRAFLORES	469	224	II	0.0	0.0	0.0
CHUNGUI	40	P.S JOSE DE VILLA VISTA	334	322	II		0.0	0.0

RIESGO ENTOMOLÓGICO - LEYENDA

ALTO RIESGO	(>=2 %)	
MEDIANO RIESGO	(1 - 1.99 %)	
BAJO RIESGO	(0 - 0.99 %)	
LOCALIDAD SIN VIGILANCIA	---	

- 03 EESS cuentan con un índice aedico mayor del 2%(alta infestación del vector aedes aegypti.
- 08 EESS con un índice aedico de mediano riesgo.

Distritos de Llochegua y Ayna cuentan con índice aedico mayor del 2% y son lo que tienen mayor transmisión de casos de dengue.

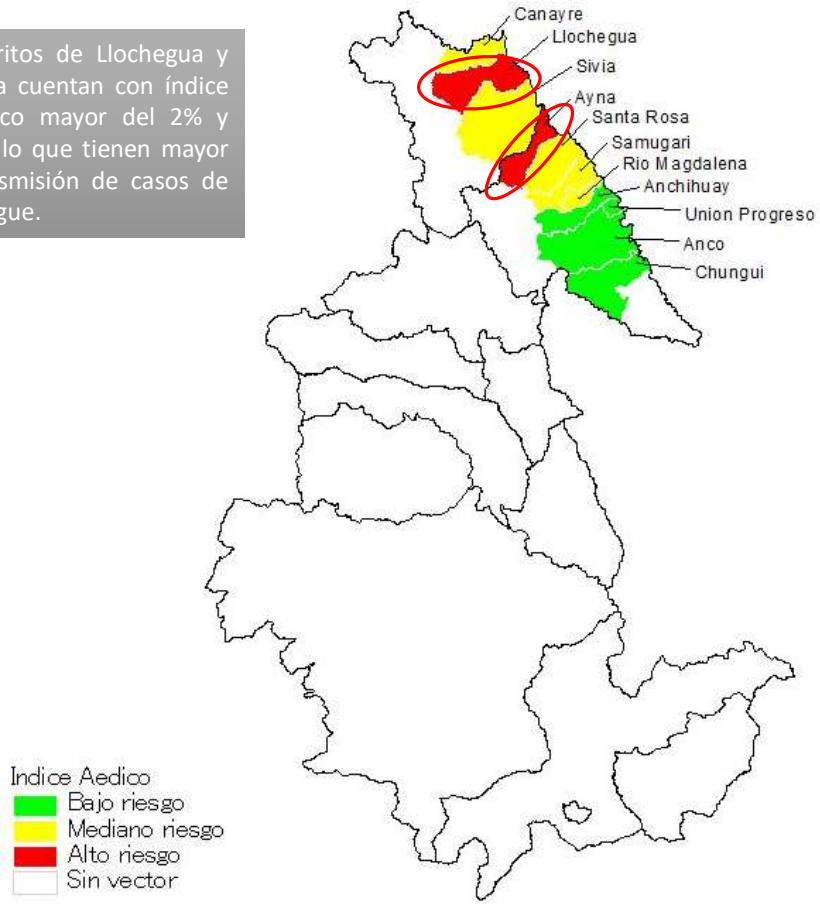

Fuente: Control Vectorial / Epidemiología/Control Vectorial/Salud Ambiental – Red de Salud San Francisco - DIRESA

CANAL Endémico de casos de Dengue. Región Ayacucho 2017 - 2026
SE - 33 (22/8/2026)

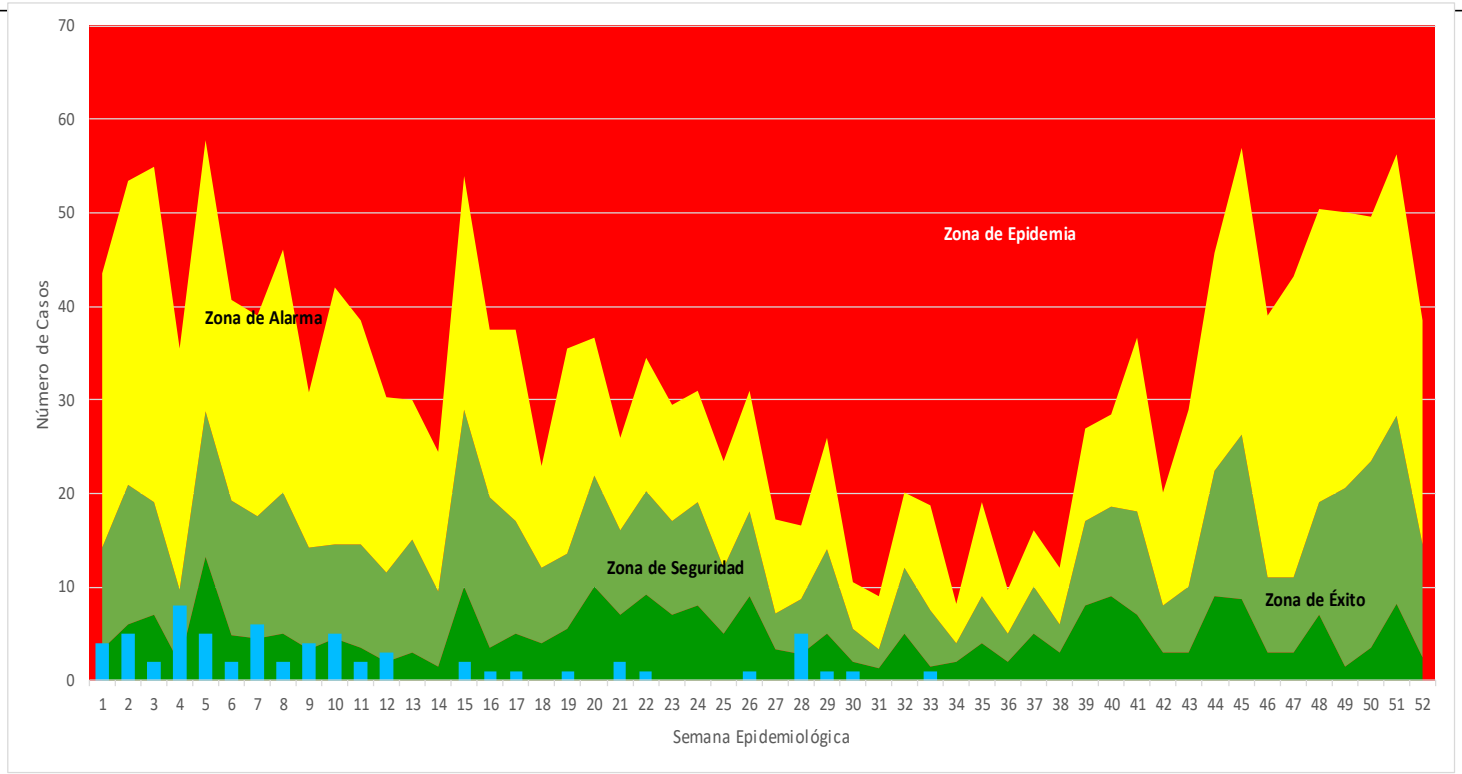

Fuente: Sistema de Vigilancia en Salud Pública (NOTIWEB)/Dirección de Epidemiología, Prevención y Control de Emergencias y Desastres - DIRESA

Casos Confirmados y Probables de Dengue. Región Ayacucho 2020 - 2026
SE - 33 (22/8/2026)

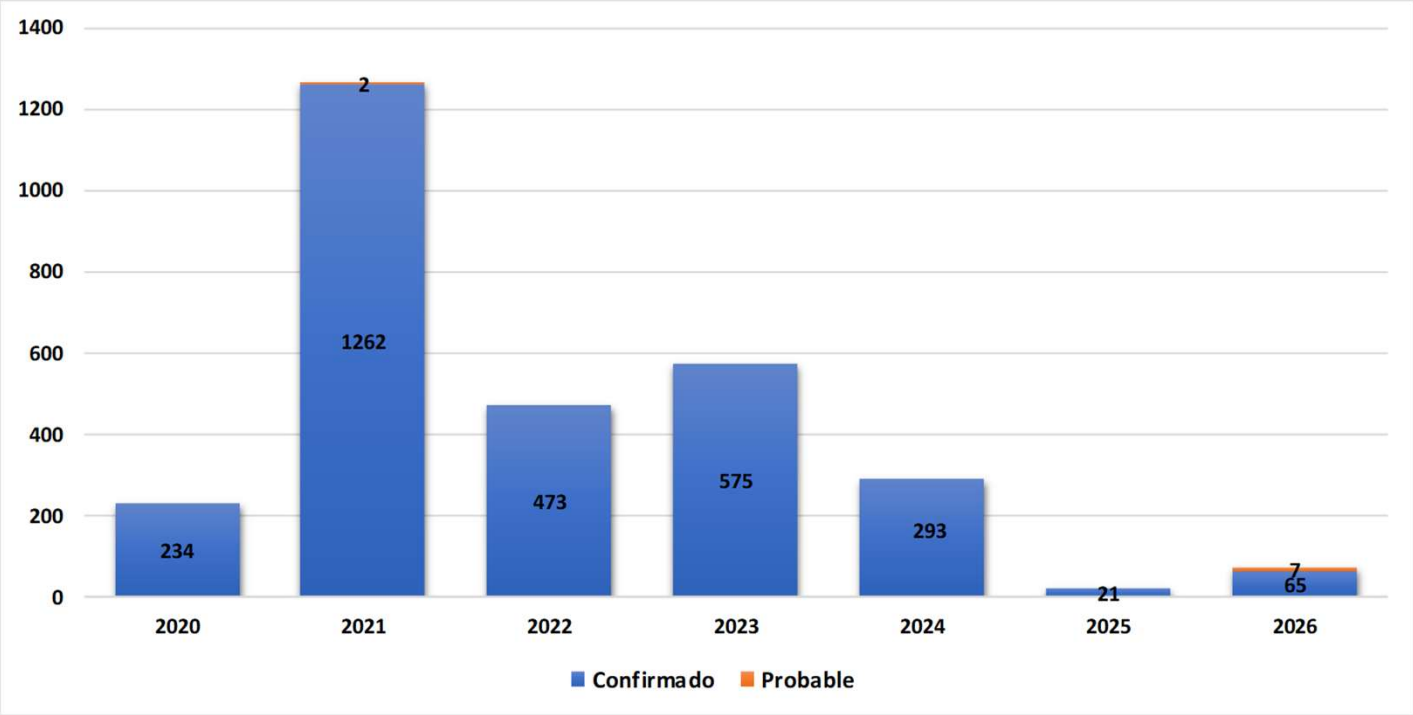

Fuente: Sistema de Vigilancia en Salud Pública (NOTIWEB)/Dirección de Epidemiología, Prevención y Control de Emergencias y Desastres - DIRESA

Casos de Dengue (Confirmados) según años. 2021 - 2026 Región Ayacucho, 2026
SE - 33 (22/8/2026)

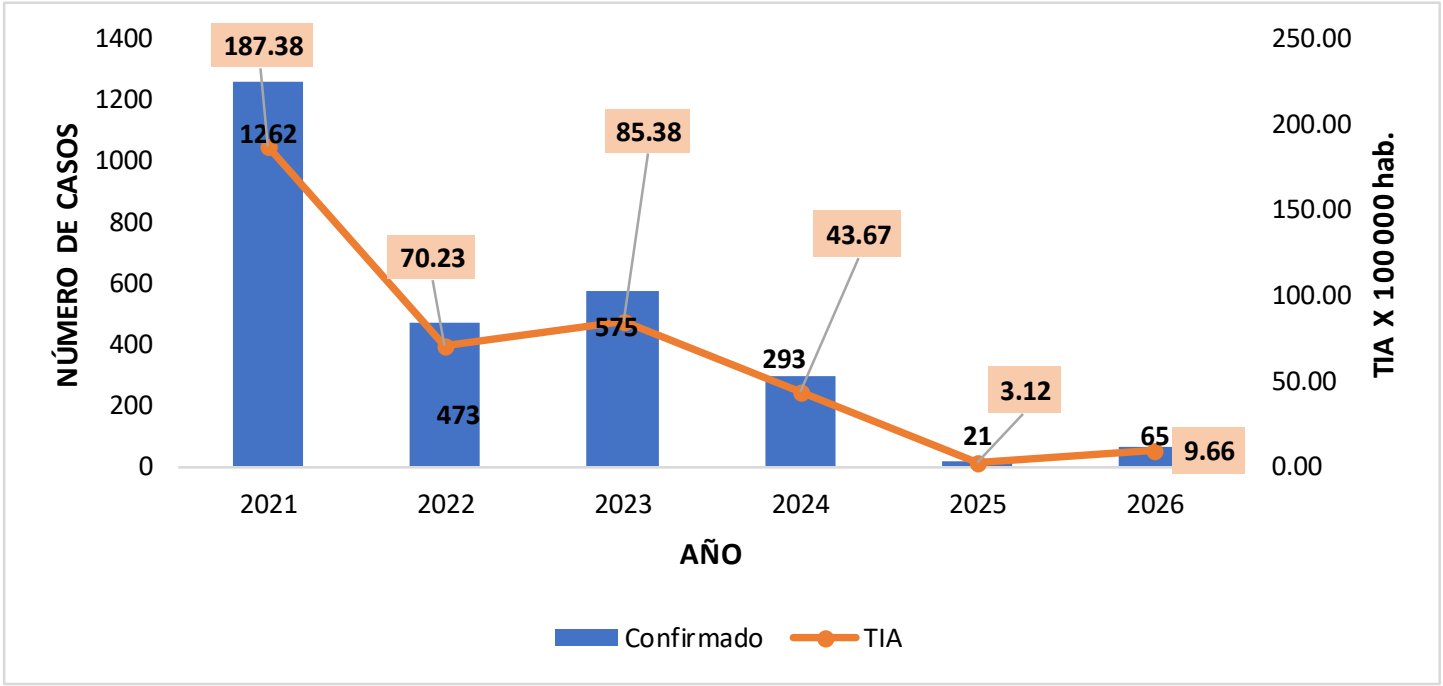

Fuente: Sistema de Vigilancia en Salud Pública (NOTIWEB)/Dirección de Epidemiología, Prevención y Control de Emergencias y Desastres - DIRESA

Pareto de Casos de Dengue (Confirmados) según distritos, Región Ayacucho, 2026
SE - 33 (22/8/2026)

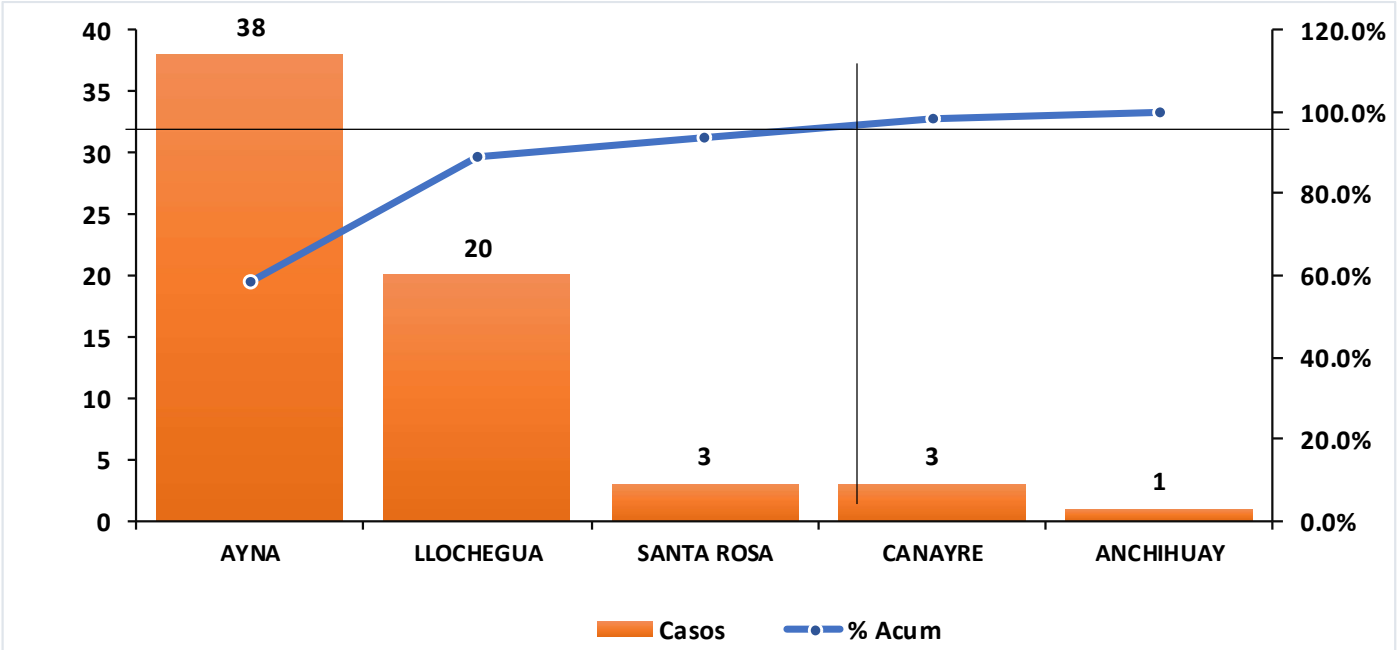

FUENTE: Sistema de Vigilancia en Salud Pública (NOTIWEB) - Análisis y Procesamiento

Casos de Dengue según Clasificación por distritos, Región Ayacucho, 2026
SE - 33 (22/8/2026)

GOBIERNO REGIONAL DE AYACUCHO

DIRESA Ayacucho

DISTRITO	Confirmado		Probable		TOTAL	
	Casos	%	Casos	%	Casos	%
ANCHIHUAY	1	2%	0	0%	1	1%
AYNA	38	58%	2	29%	40	56%
CANAYRE	3	5%	0	0%	3	4%
LLOCHEGUA	20	31%	2	29%	22	31%
RIO MAGDALENA	0	0%	1	14%	1	1%
SAMUGARI	0	0%	1	14%	1	1%
SANTA ROSA	3	5%	0	0%	3	4%
UNION PROGRESO	0	0%	1	14%	1	1%
Total general	**65**	**100%**	**7**	**100%**	**72**	**100%**

Fuente: Sistema de Vigilancia en Salud Pública (NOTIWEB)/Dirección de Epidemiología, Prevención y Control de Emergencias y Desastres - DIRESA

Casos de Dengue (Confirmados), según semanas epidemiológicas y distritos, Región Ayacucho, 2026
SE - 33 (22/8/2026)

GOBIERNO REGIONAL DE AYACUCHO

DIRESA Ayacucho

PROVINCIA	DISTRITO	SEMANAS																							TOTAL	%	TENDENCIA
		1	2	3	4	5	6	7	8	9	10	11	12	15	16	17	19	21	22	26	28	29	30	33			
HUANTA	CANAYRE	0	0	0	0	0	0	1	0	0	1	1	0	0	0	0	0	0	0	0	0	0	0	0	3	4.6%	
	LLOCHEGUA	3	0	1	4	4	0	1	0	0	3	0	1	1	1	0	0	0	1	0	0	0	0	0	20	30.8%	
LA MAR	ANCHIHUAY	0	0	0	0	0	0	0	0	0	0	0	0	0	0	0	0	0	0	0	0	0	1	0	1	1.5%	
	AYNA	1	5	1	3	1	2	4	2	3	1	1	1	1	0	1	1	2	0	1	5	1	0	1	38	58.5%	
	SANTA ROSA	0	0	0	1	0	0	0	0	1	0	0	1	0	0	0	0	0	0	0	0	0	0	0	3	4.6%	
Total general		**4**	**5**	**2**	**8**	**5**	**2**	**6**	2	4	5	2	3	2	1	1	1	2	1	1	5	1	1	1	**65**	**100.0%**	

Casos de Dengue (Confirmados), según distritos y años, Región Ayacucho, 2022 - 2026
SE - 33 (22/8/2026)

GOBIERNO REGIONAL DE AYACUCHO

DIRESA Ayacucho

DISTRITO	CASOS ACUMULADOS					CORTE HASTA LA SEMANA 33				
	2022	2023	2024	2025	2026	2022	2023	2024	2025	2026
ANCHIHUAY	25	2	0	0	0	24	2	0	0	1
ANCO	11	3	2	5	0	9	2	2	1	0
(*) AYACUCHO	1	0	0	0	0	1	0	0	0	0
AYNA	307	131	56	10	36	173	118	44	1	38
CANAYRE	77	54	46	8	3	16	53	7	5	3
LLOCHEGUA	172	60	40	3	20	139	54	38	3	20
RIO MAGDALENA	0	34	0	2	0	0	33	0	2	0
SAMUGARI	12	54	74	3	0	11	35	74	1	0
SANTA ROSA	81	147	118	1	4	51	73	117	1	3
SIVIA	89	193	26	6	0	47	190	11	6	0
UNION PROGRESO	7	17	0	1	0	2	15	0	1	0
Total general	**782**	**695**	**362**	**39**	**63**	**473**	**575**	**293**	**21**	**65**

(*) Caso en investigación

Fuente: Sistema de Vigilancia en Salud Pública (NOTIWEB)/Dirección de Epidemiología, Prevención y Control de Emergencias y Desastres - DIRESA

Tendencia de Casos de Dengue (Confirmados) por distritos. Región Ayacucho, 2026
SE - 33 (22/8/2026)

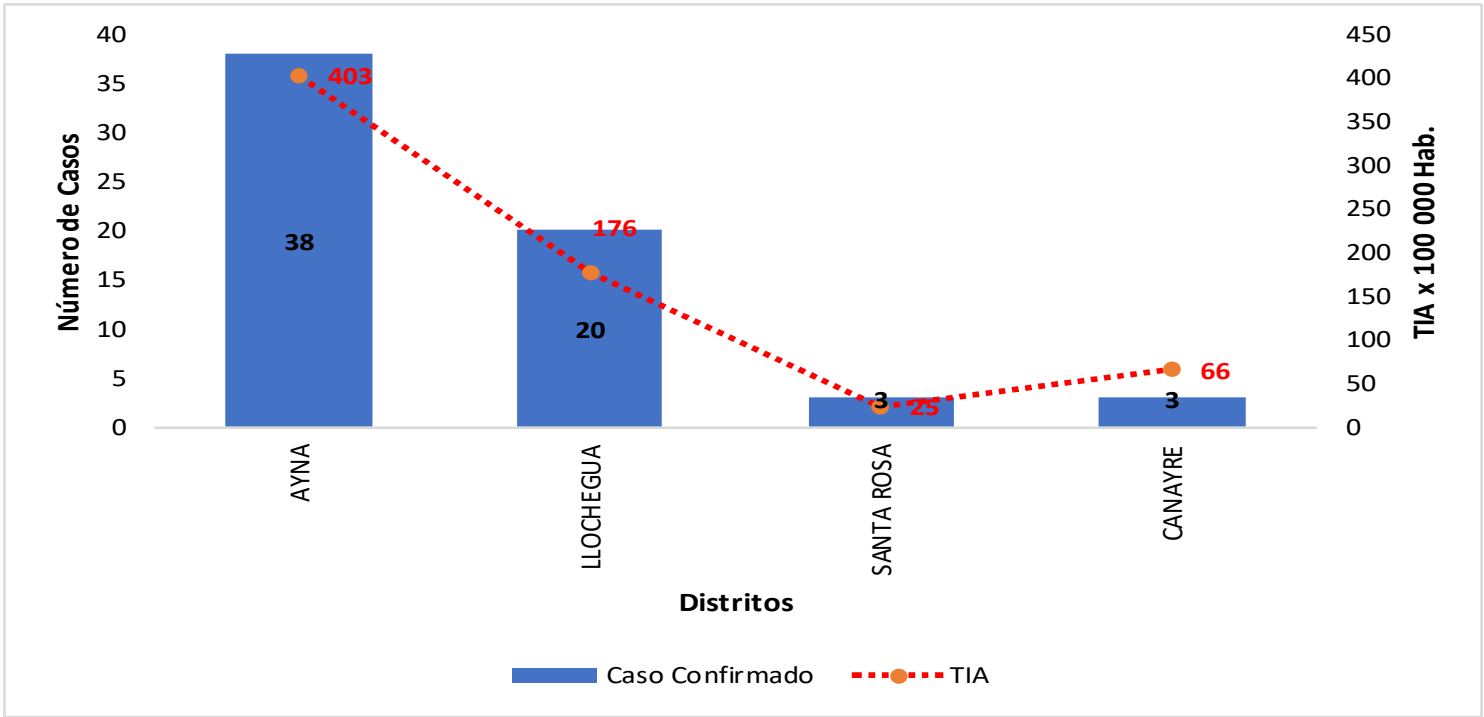

Fuente: Sistema de Vigilancia en Salud Pública (NOTIWEB)/Dirección de Epidemiología, Prevención y Control de Emergencias y Desastres - DIRESA

Casos de Dengue (Confirmados) según forma clínica. Región Ayacucho, 2026
SE - 33 (22/8/2026)

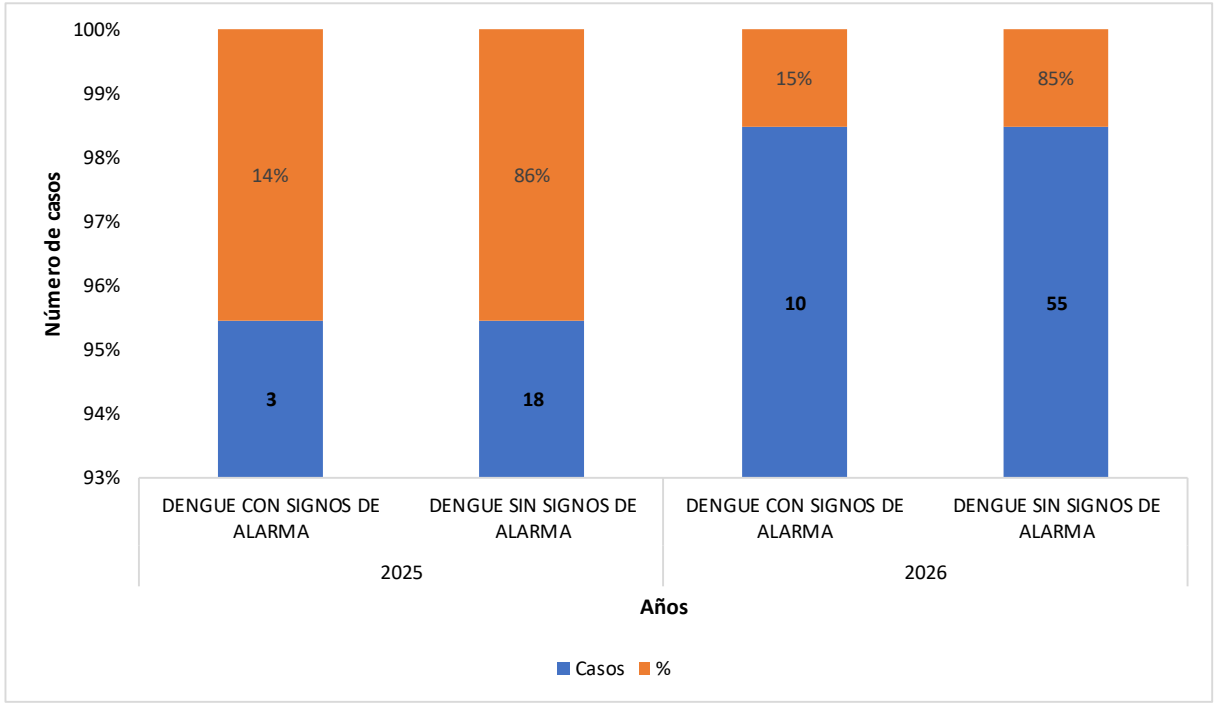

Fuente: Sistema de Vigilancia en Salud Pública (NOTIWEB)/Dirección de Epidemiología, Prevención y Control de Emergencias y Desastres - DIRESA

Casos de Dengue (Confirmados) según forma clínica. Región Ayacucho, 2026
SE - 33 (22/8/2026)

GOBIERNO REGIONAL DE AYACUCHO

DIRESA Ayacucho

TIA x 100 mil hab. Dengue Grave de Alarma según distritos. Región Ayacucho 2025

TIA x 100 mil hab. Dengue Con Signos de Alarma según distritos. Región Ayacucho 2025

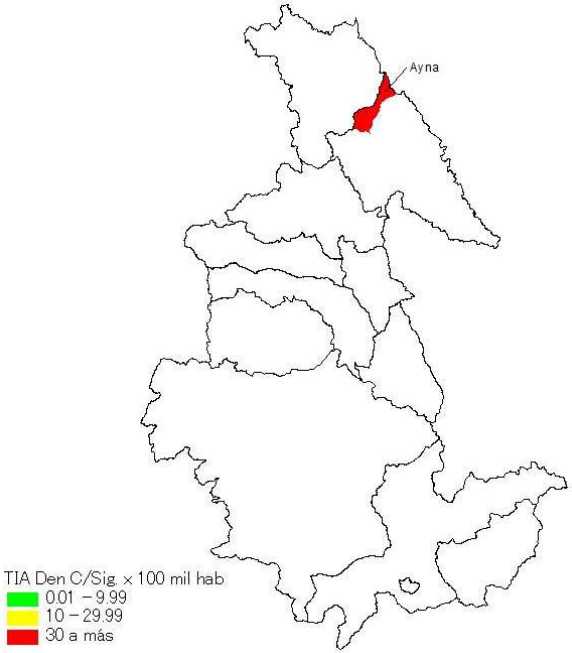

TIA x 100 mil hab. Dengue Sin Signos de Alarma según distritos. Región Ayacucho 2025

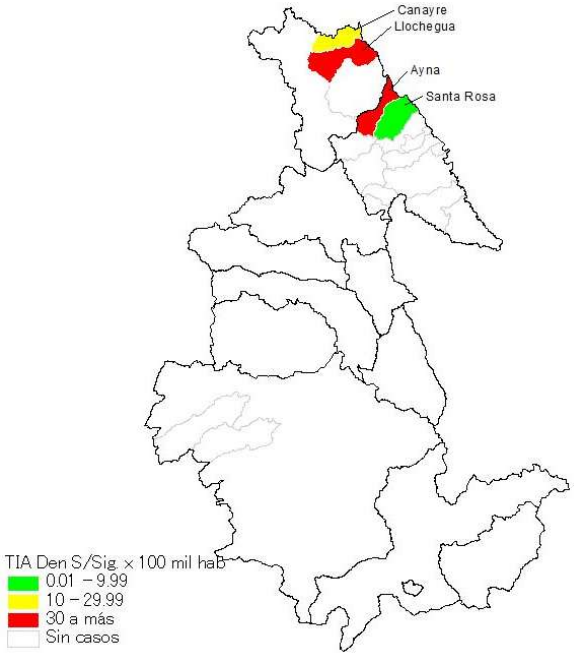

Fuente: Sistema de Vigilancia en Salud Pública (NOTIWEB)/Dirección de Epidemiología, Prevención y Control de Emergencias y Desastres - DIRESA

Distribución de los casos de Dengue (Confirmados) según etapas de vida. Región Ayacucho, 2026
SE - 33 (22/8/2026)

Etapas de Vida	Casos	%	TIA * 100 000
Niño	12	18.5	8.4
Adolescente	9	13.8	11.9
Joven	11	16.9	8.3
Adulto	29	44.6	20.2
Adulto Mayor	4	6.2	5.0
Total	**65**	**100**	**11.3**

Género	Casos	%	TIA * 100 000
Femenino	25	38.5	7.3
Masculino	40	61.5	12.0
Total general	**65**	**100**	**9.7**

Fuente: Sistema de Vigilancia en Salud Pública (NOTIWEB)/Dirección de Epidemiología, Prevención y Control de Emergencias y Desastres - DIRESA

Distribución de los casos de Dengue (Confirmados + Probables) y Febriles por SE. Región Ayacucho, 2025 - 2026
SE - 33 (22/8/2026)

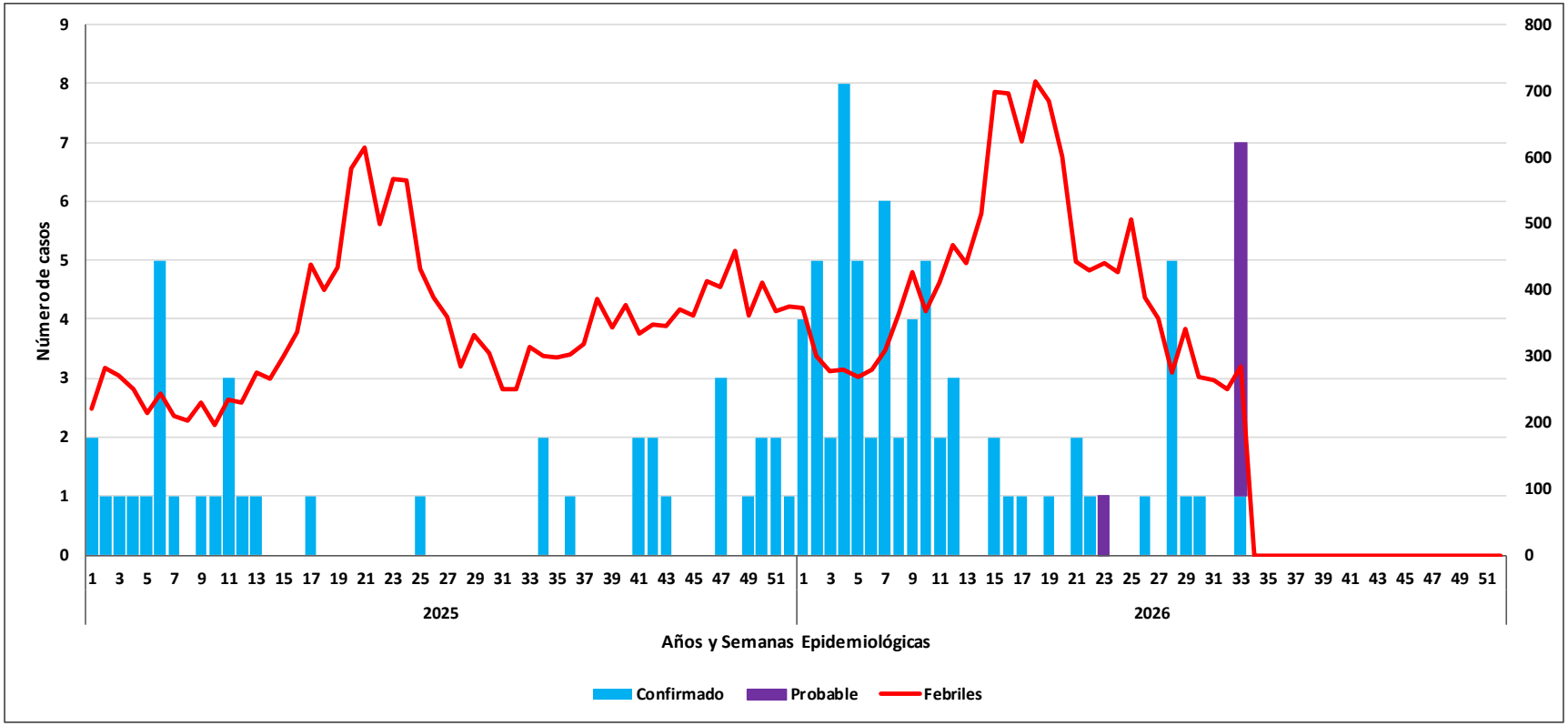

Fuente: Sistema de Vigilancia en Salud Pública (NOTIWEB)/Dirección de Epidemiología, Prevención y Control de Emergencias y Desastres - DIRESA

HOSPITALIZADOS DENGUE

GOBIERNO REGIONAL DE AYACUCHO

DIRESA Ayacucho

Hospitalizados por Dengue acumulados (Confirmados + Probables), por condición de Alta y semanas de la SE 1 a la SE 33. Región Ayacucho, 2023 - 2026*

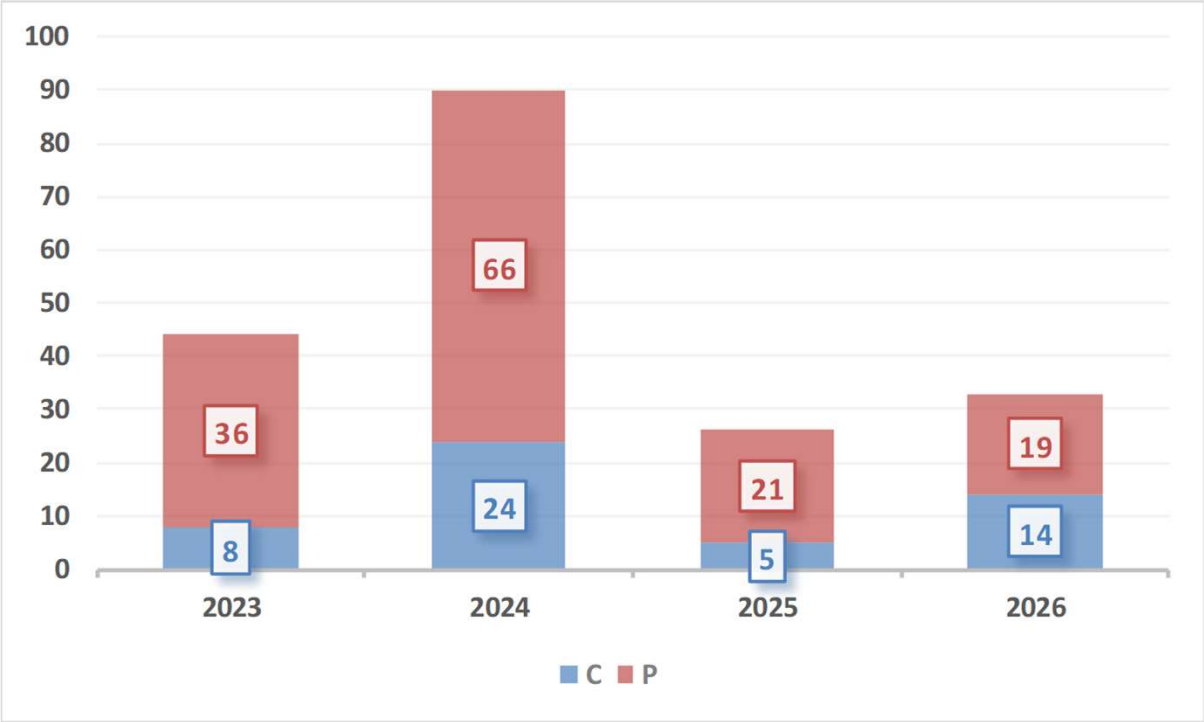

33
TOTAL HOSPITALIZADOS

29
ALTAS

4
HOSPITALIZADOS

Fuente: Sistema de Vigilancia en Salud Pública (NOTIWEB)/Dirección de Epidemiología, Prevención y Control de Emergencias y Desastres - DIRESA

Hospitalizados por Dengue acumulados (Confirmados + Probables), por condición de Alta y semanas de la SE 1 a la SE 33. Región Ayacucho, 2023 - 2026*

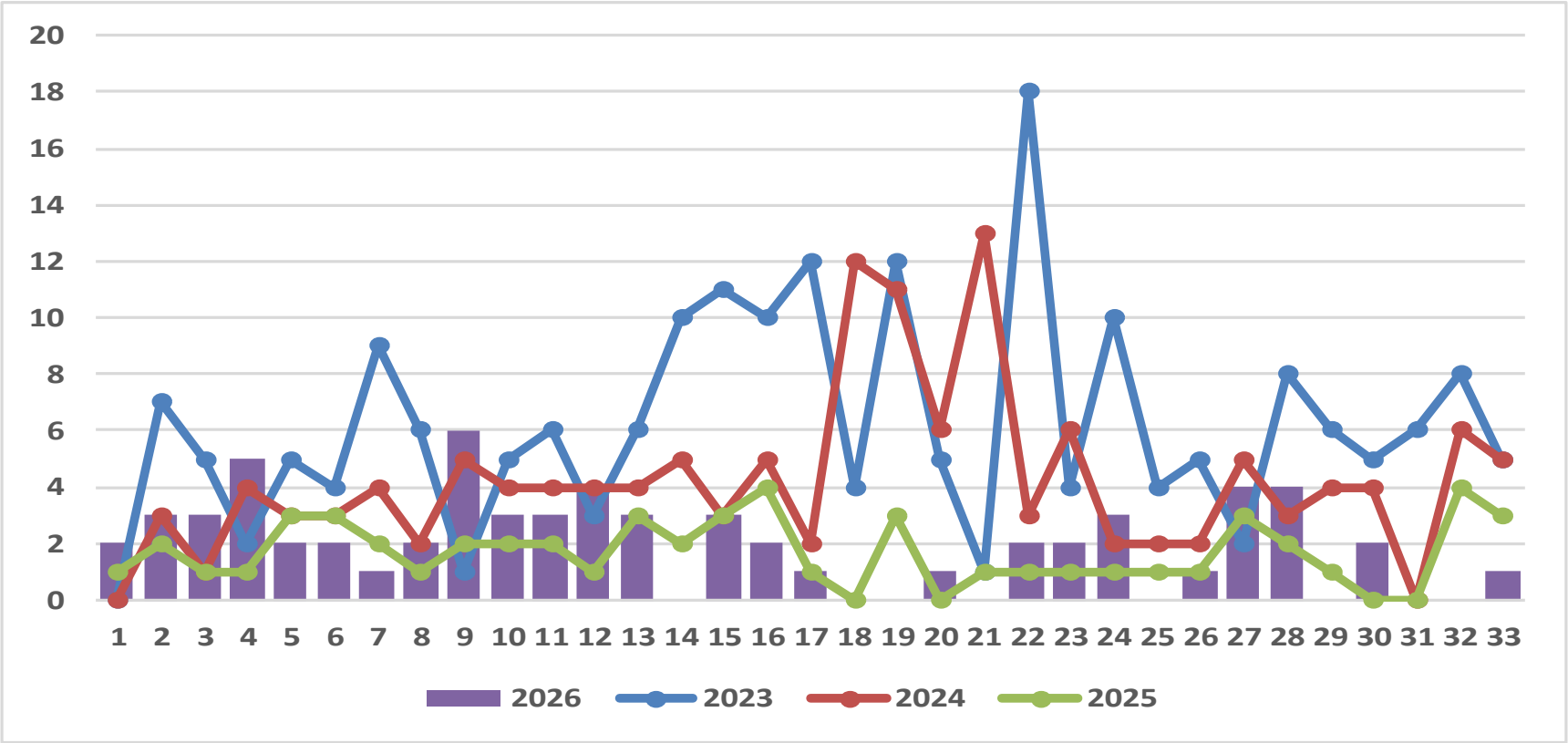

Fuente: Sistema de Vigilancia en Salud Pública (NOTIWEB)/Dirección de Epidemiología, Prevención y Control de Emergencias y Desastres - DIRESA

Hospitalizados por Dengue acumulados (Confirmados + Probables) de la SE 1 a la SE 33, según lugar de hospitalización. Región Ayacucho, 2026*

LUGAR DE HOSPITALIZACION	... Hospitalizados	%
HOSP. APOYO SAN FRANCISCO	16	48.5%
HOSPITAL REGIONAL DE AYACUCHO MIGUE	15	45.5%
HOSP. APOYO HUANTA	2	6.1%
Total general	**33**	**100.0%**

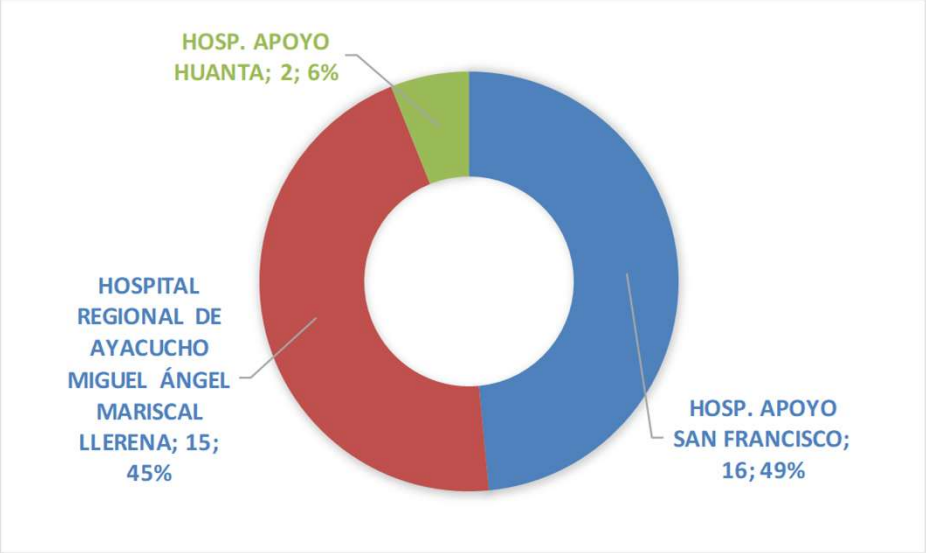

Fuente: Sistema de Vigilancia en Salud Pública (NOTIWEB)/Dirección de Epidemiología, Prevención y Control de Emergencias y Desastres - DIRESA

Hospitalizados por Dengue acumulados (Confirmados + Probables) de la SE 1 a la SE 33, por etapas de vida y género. Región Ayacucho, 2026* SE - 33 (22/8/2026)

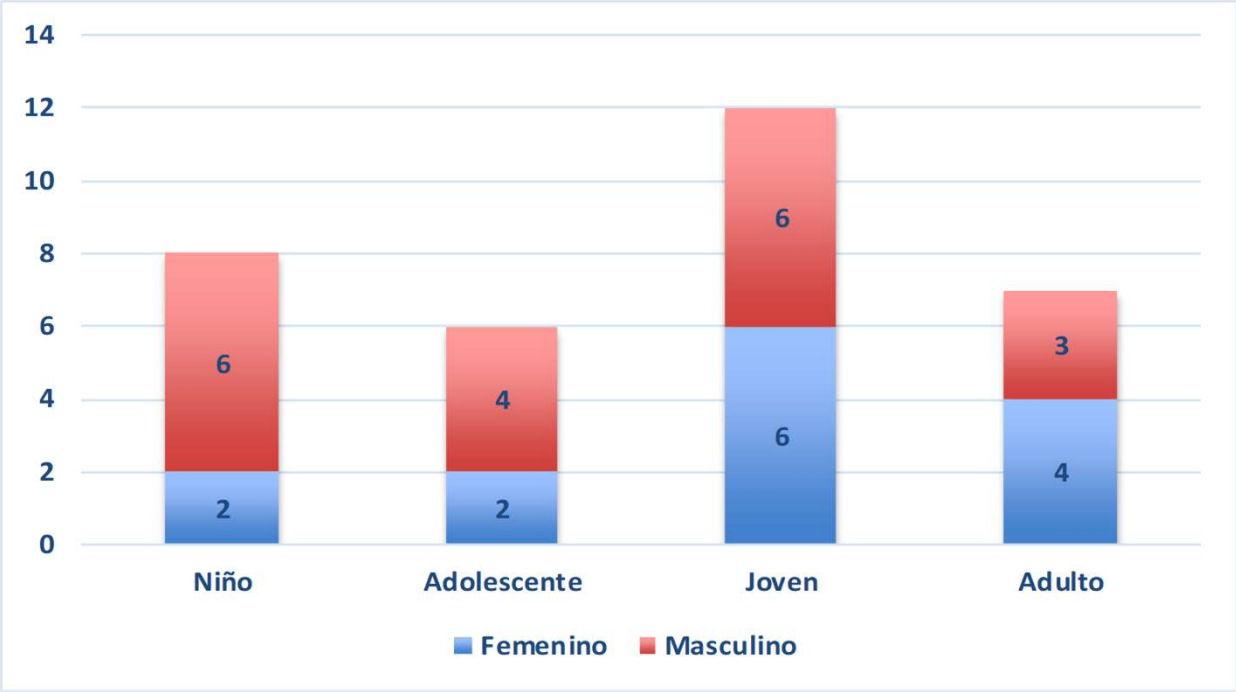

Fuente: Sistema de Vigilancia en Salud Pública (NOTIWEB)/Dirección de Epidemiología, Prevención y Control de Emergencias y Desastres - DIRESA

Hospitalizados por Dengue acumulados (Confirmados + Probables) de la SE 1 a la SE 33, según Servicios de Hospitalización. Región Ayacucho, 2026* SE - 33 (22/8/2026)

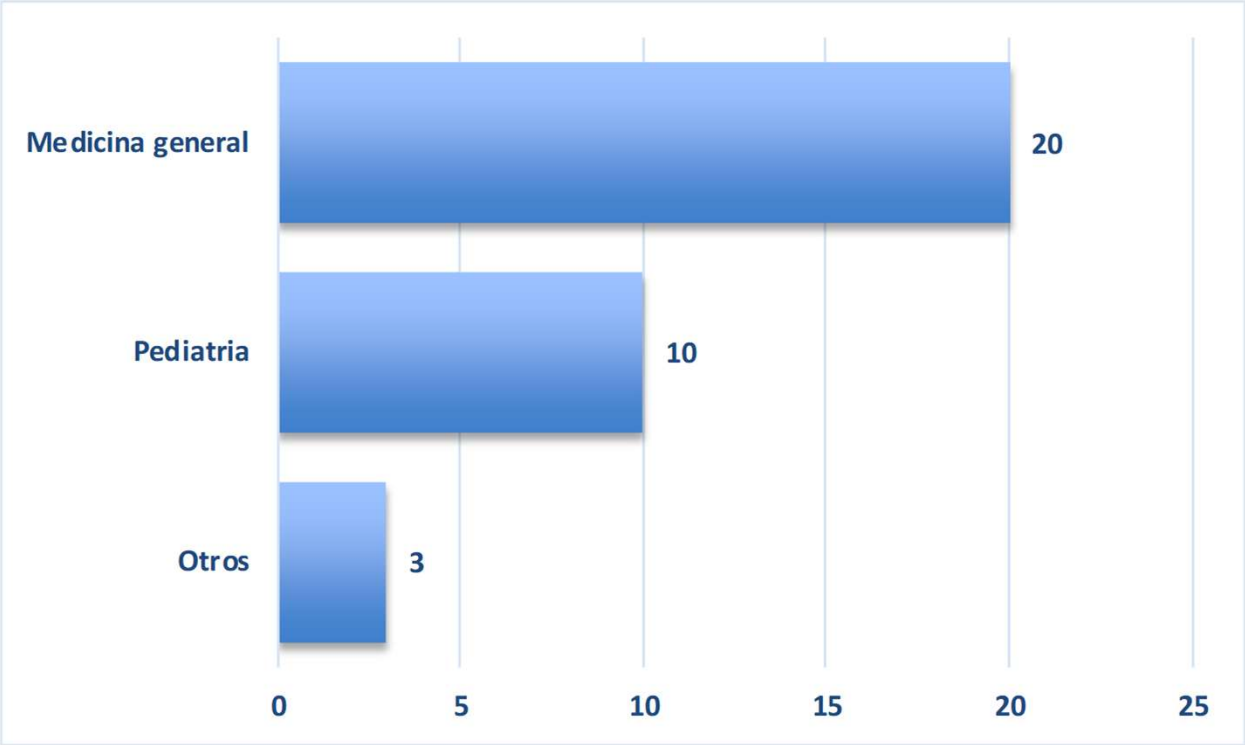

Fuente: Sistema de Vigilancia en Salud Pública (NOTIWEB)/Dirección de Epidemiología, Prevención y Control de Emergencias y Desastres - DIRESA

Hospitalizados por Dengue (Confirmados + Probables), según semanas epidemiológicas por EESS. Región Ayacucho, 2026*SE - 33 (22/8/2026)

GOBIERNO REGIONAL DE AYACUCHO

DIRESA Ayacucho

EESS HOSPITALIZADO	SEMANA EPIDEMIOLOGICA																																	Total	Tendencia
	1	2	3	4	5	6	7	8	9	10	11	12	13	14	15	16	17	18	19	20	21	22	23	24	25	26	27	28	29	30	31	32	33		
C.S. LLOCHEGUA	0	0	0	0	0	0	0	0	0	0	0	0	0	0	0	0	0	0	0	0	0	0	0	0	0	0	0	0	0	0	0	0	0	0	
HOSP. APOYO SAN FRANCISCO	1	1	2	1	0	0	0	1	1	0	2	0	1	0	0	1	0	0	0	0	0	0	0	0	0	0	2	3	0	0	0	0	0	16	
HOSP. APOYO SIVIA	0	0	0	0	0	0	0	0	0	0	0	0	0	0	0	0	0	0	0	0	0	0	0	0	0	0	0	0	0	0	0	0	0	0	
HOSP. REGIONAL AYACUCHO	0	0	0	0	0	0	0	0	0	0	0	0	0	0	0	0	0	0	0	0	0	0	0	0	0	0	0	0	0	0	0	0	0	0	
HOSP. APOYO HUANTA	0	0	0	0	0	1	0	0	0	0	0	0	0	0	0	0	0	0	0	0	0	0	0	0	0	0	0	0	0	1	0	0	0	2	
C.S. PALMAPAMPA	0	0	0	0	0	0	0	0	0	0	0	0	0	0	0	0	0	0	0	0	0	0	0	0	0	0	0	0	0	0	0	0	0	0	
HOSPITAL REGIONAL DE AYACUCHO MIGUEL ÁNGEL MARISCAL LLERENA	1	1	0	0	1	1	0	0	0	2	0	3	0	0	1	0	0	0	0	1	0	0	0	1	0	0	0	1	0	1	0	0	1	15	
Total general	**2**	**2**	**2**	**1**	**1**	**2**	**0**	**1**	**1**	**2**	**2**	**3**	**1**	**0**	**1**	**1**	**0**	**0**	**0**	**1**	**0**	**0**	**0**	**1**	**0**	**0**	**2**	**4**	**0**	**2**	**0**	**0**	**1**	**33**	

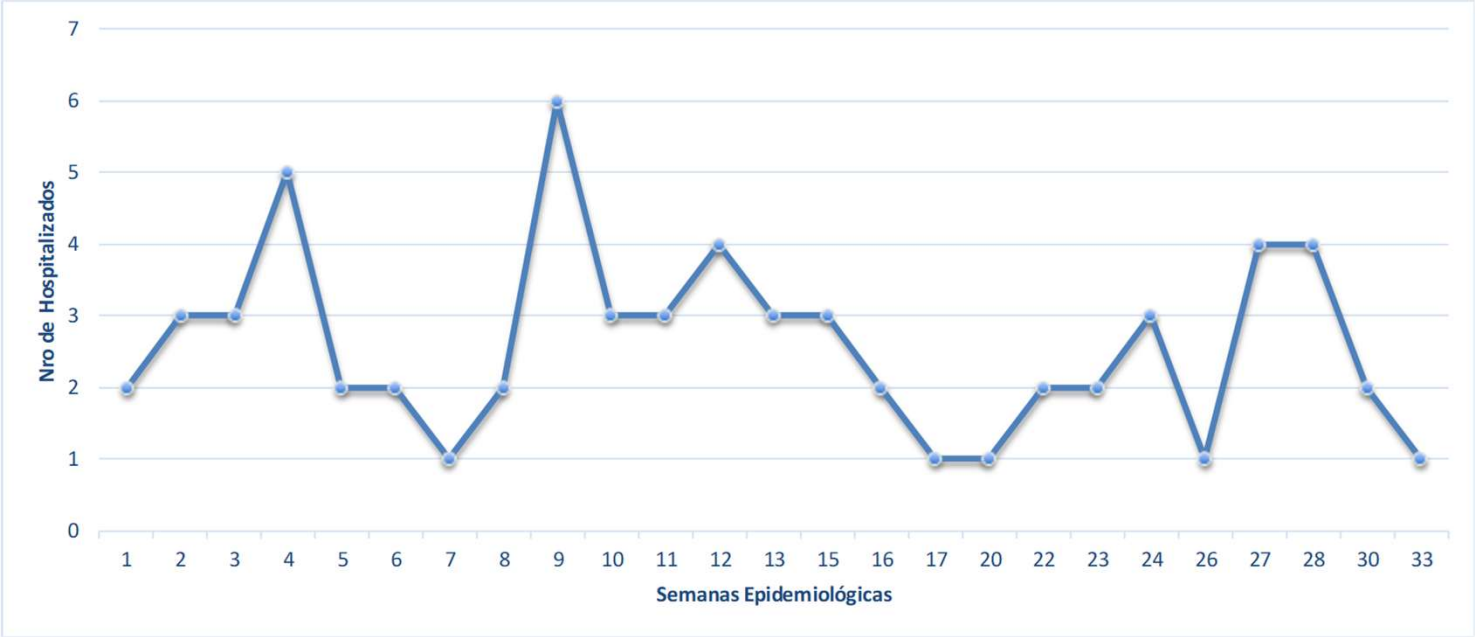

Fuente: Sistema de Vigilancia en Salud Pública (NOTIWEB)/Dirección de Epidemiología, Prevención y Control de Emergencias y Desastres - DIRESA

Hospitalizados por Dengue (Confirmados + Probables) según fechas de hospitalización. Región Ayacucho, 2026* SE - 33 (22/8/2026)

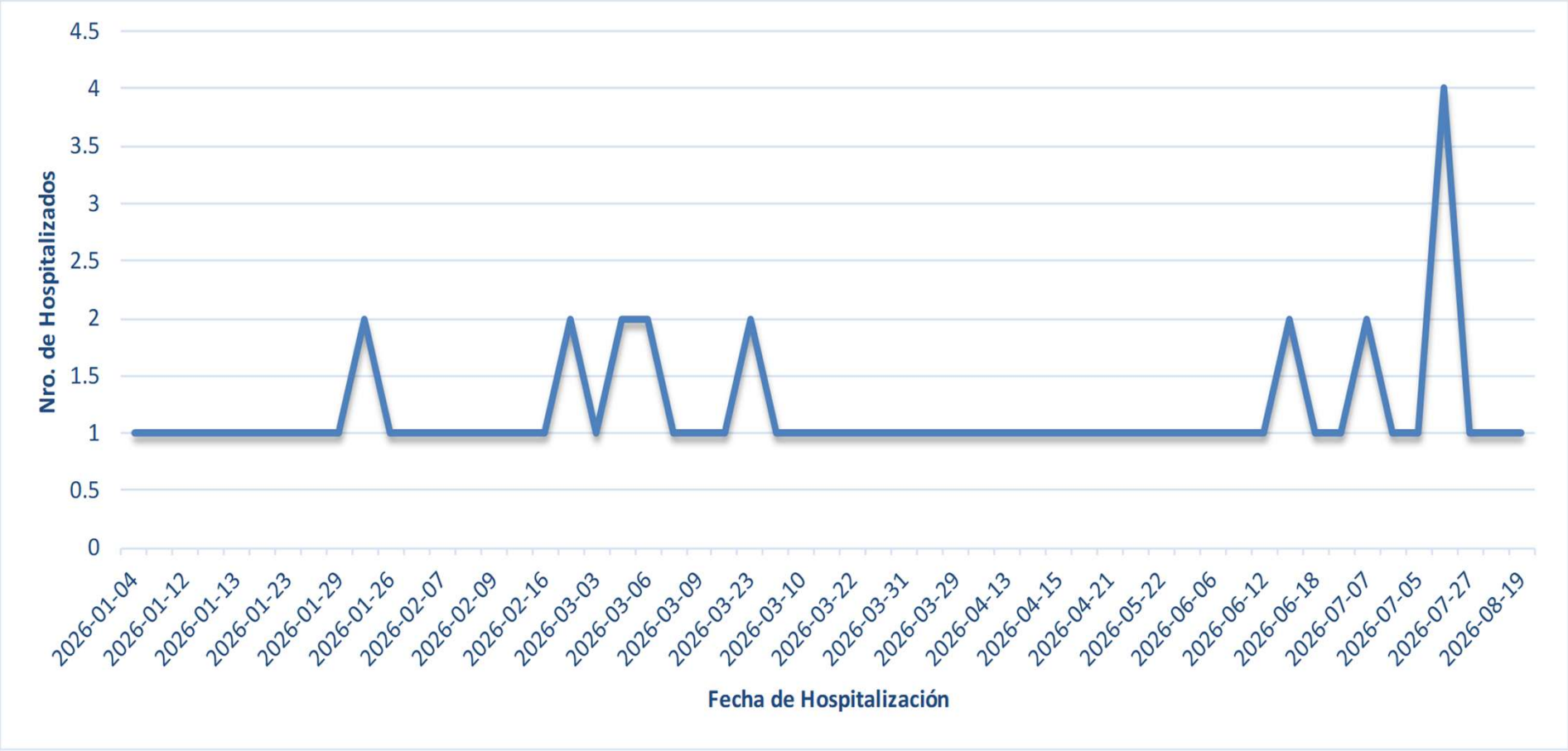

Fuente: Sistema de Vigilancia en Salud Pública (NOTIWEB)/Dirección de Epidemiología, Prevención y Control de Emergencias y Desastres - DIRESA

Pacientes Hospitalizados por Dengue (Confirmados + Probables) con Condición de Alta de la SE 1 a la SE 33, Región Ayacucho, SE - 33 (22/8/2026)

LUGAR DE HOSPITALIZACION	... Alta	%
HOSP. APOYO SAN FRANCISCO	16	55.2%
HOSP. APOYO HUANTA	2	6.9%
HOSPITAL REGIONAL DE AYACUCHO MIGUE	11	37.9%
Total general	**29**	**100.0%**

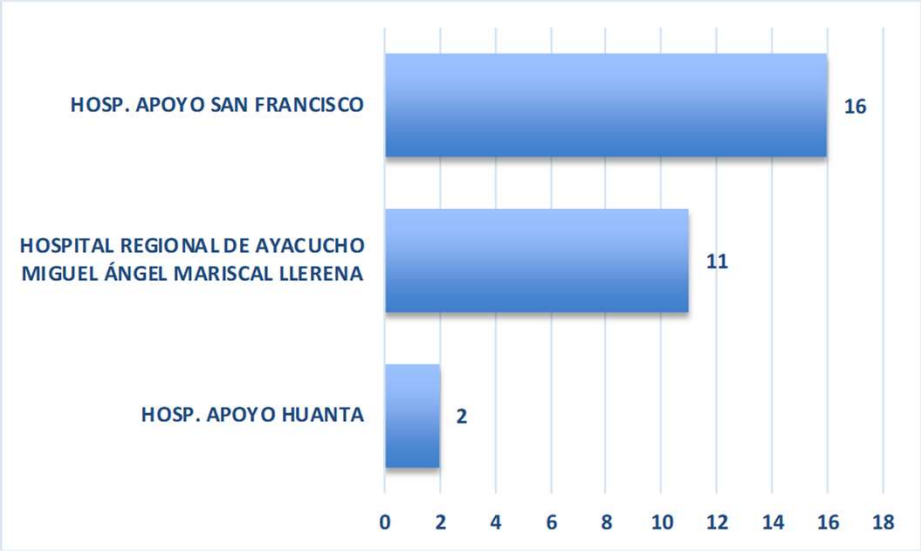

Fuente: Sistema de Vigilancia en Salud Pública (NOTIWEB)/Dirección de Epidemiología, Prevención y Control de Emergencias y Desastres - DIRESA

Pacientes Hospitalizados por Dengue actualizados (Confirmados + Probables). Región Ayacucho, 2026 SE – 34 (25/08/2026)

EESS Hospitalizacion Actual	... Hospitalizados	%
HOSPITAL REGIONAL DE AYACUCHO MIGUE	4	100.0%
Total general	**4**	**100.0%**

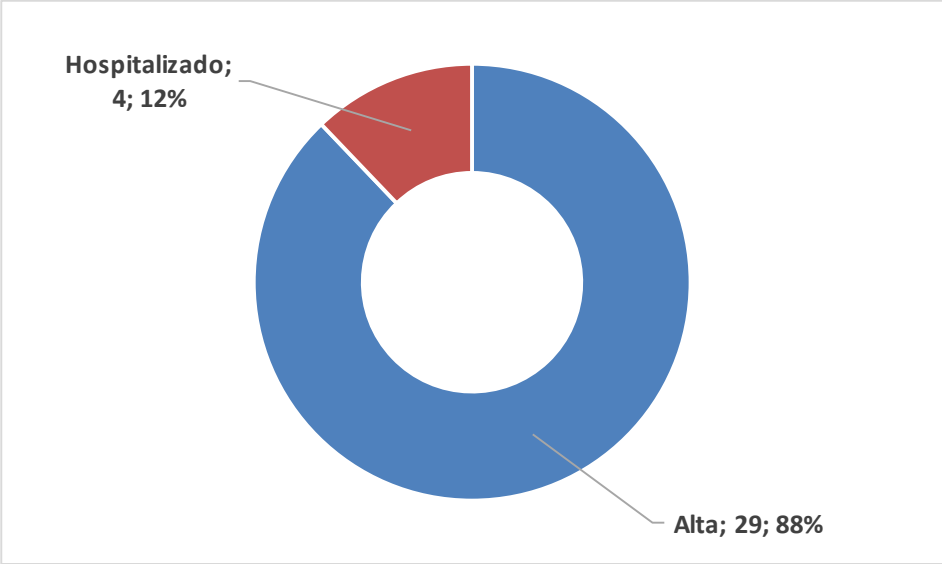

Fuente: Sistema de Vigilancia en Salud Pública (NOTIWEB)/Dirección de Epidemiología, Prevención y Control de Emergencias y Desastres - DIRESA

Pacientes actualmente hospitalizados por Dengue (Confirmados + Probables) por servicio de hospitalización. Región Ayacucho, 2026 SE – 34 (25/08/2026)

servicio_nom	... Hospitalizados	%
Medicina general	2	50.0%
Otros	1	25.0%
Pediatria	1	25.0%
Total general	**4**	**100.0%**

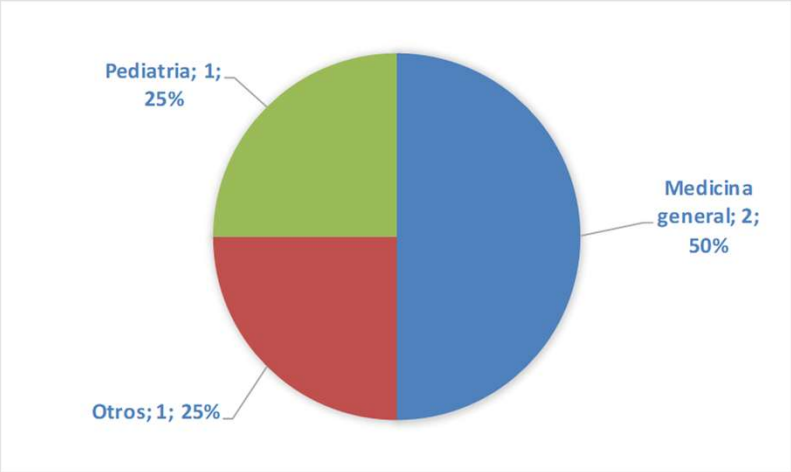

MUERTES POR DENGUE

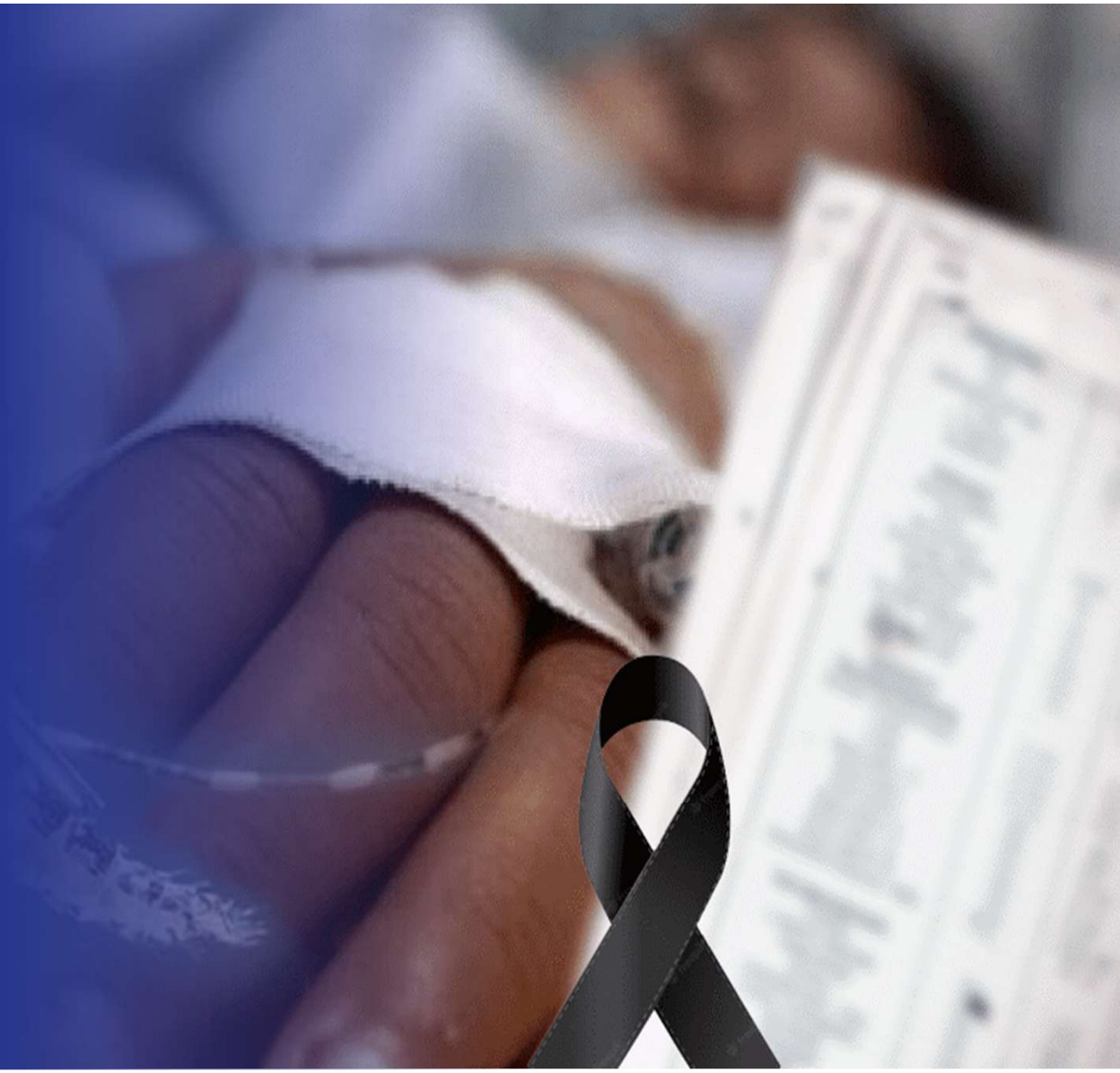

GOBIERNO REGIONAL DE AYACUCHO

DIRESA Ayacucho

Defunciones por Dengue según años. Región Ayacucho, 2017 - 2026
SE - 33 (22/8/2026)

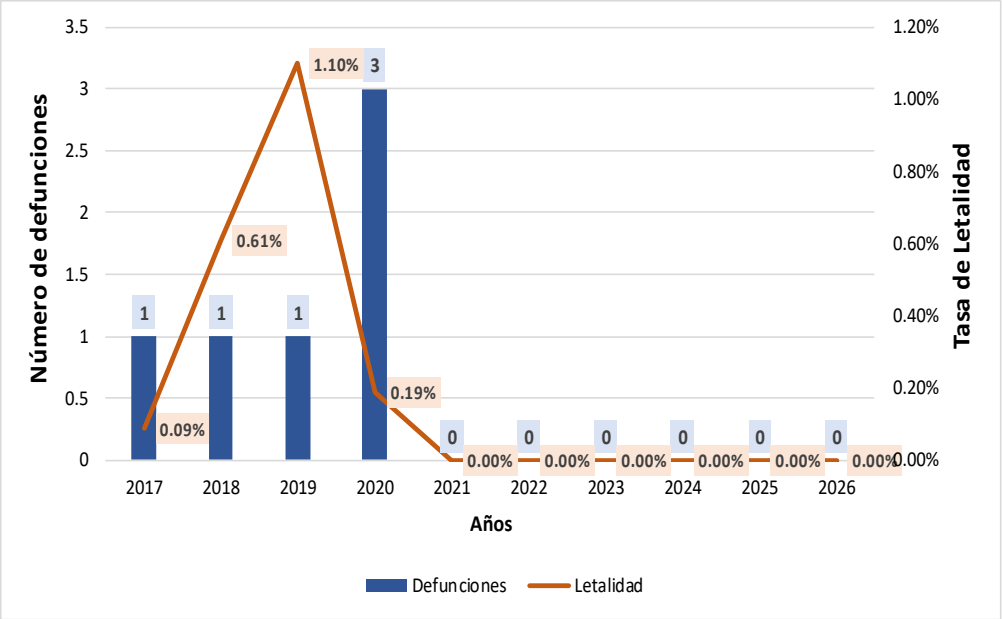

Fuente: Sistema de Vigilancia en Salud Pública (NOTIWEB)

MAPA DE CALOR DE DENGUE

GOBIERNO REGIONAL DE AYACUCHO

DIRESA Ayacucho

Mapa de Calor de Dengue del distrito de Llochegua. Región Ayacucho, 2026
SE - 33 (22/8/2026)

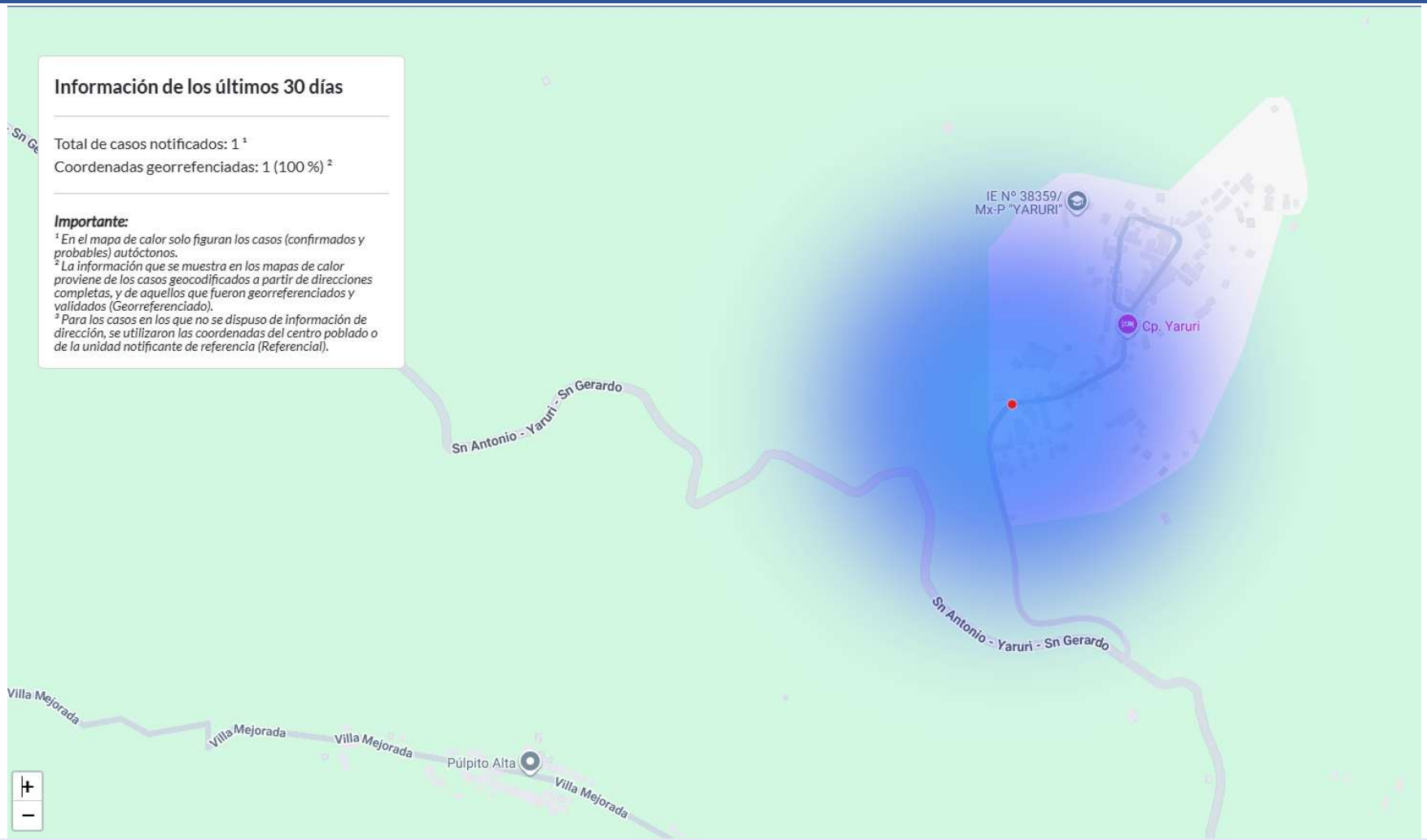

Fuente: Sistema de Mapa de Calor de Dengue - CDC

Mapa de Calor de Dengue del distrito de Sivia. Región Ayacucho, 2026
SE - 33 (22/8/2026)

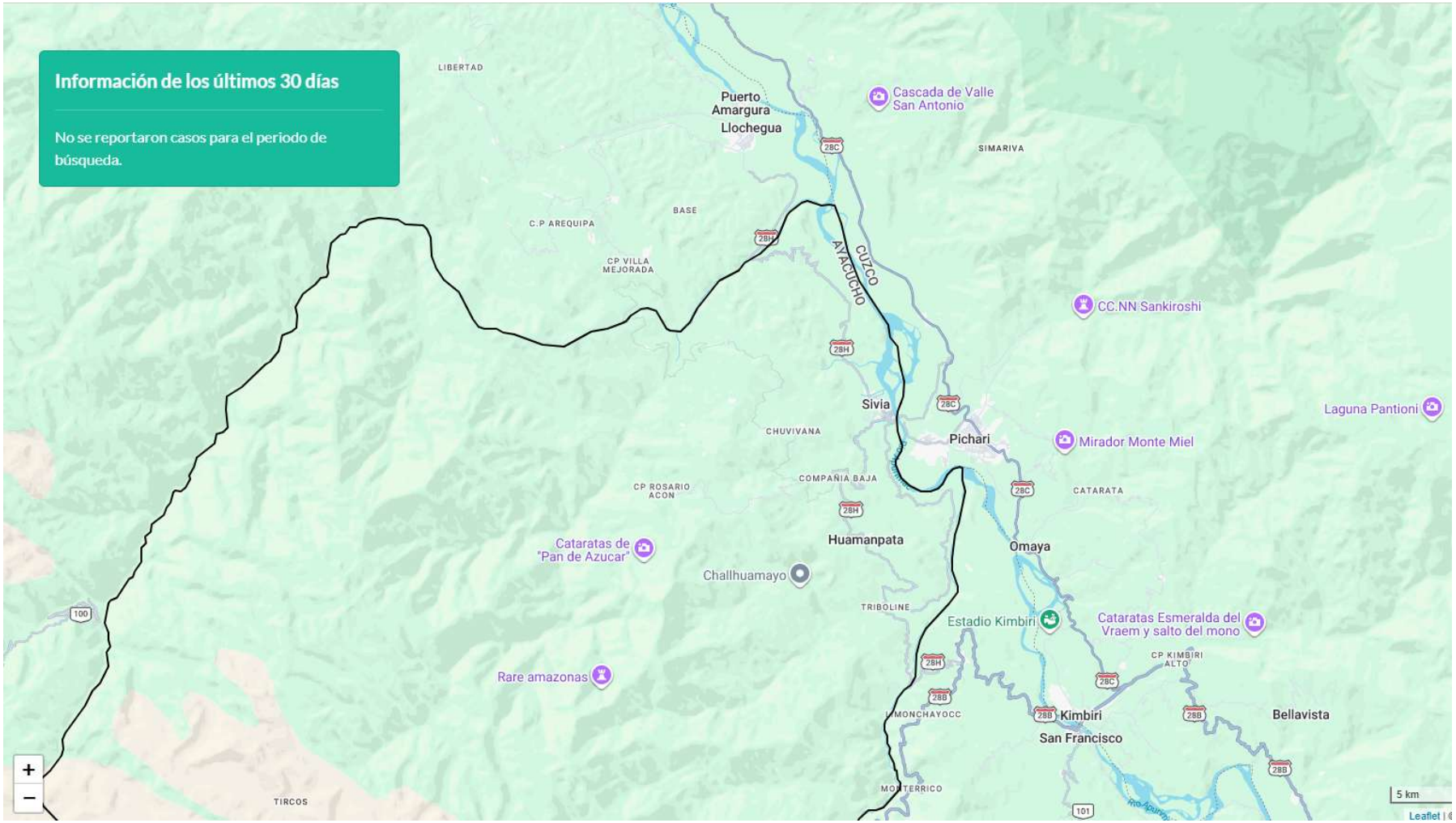

Fuente: Sistema de Mapa de Calor de Dengue - CDC

Mapa de Calor de Dengue del distrito de Ayna. Región Ayacucho, 2026
SE - 33 (22/8/2026)

GOBIERNO REGIONAL DE AYACUCHO

DIRESA Ayacucho

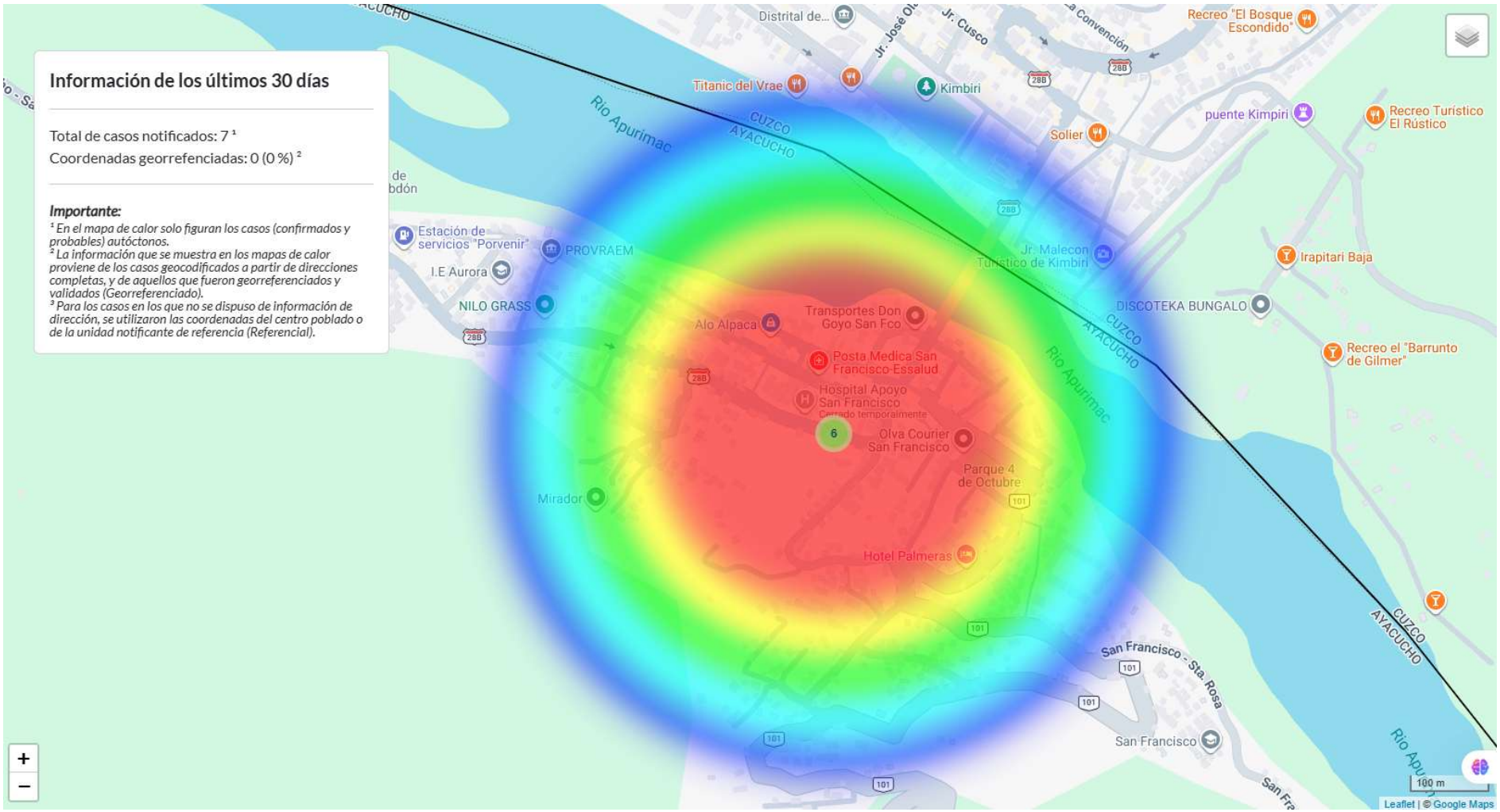

Fuente: Sistema de Mapa de Calor de Dengue - CDC

Mapa de Calor de Dengue del distrito de Santa Rosa. Región Ayacucho, 2026
SE - 33 (22/8/2026)

GOBIERNO REGIONAL DE AYACUCHO

DIRESA Ayacucho

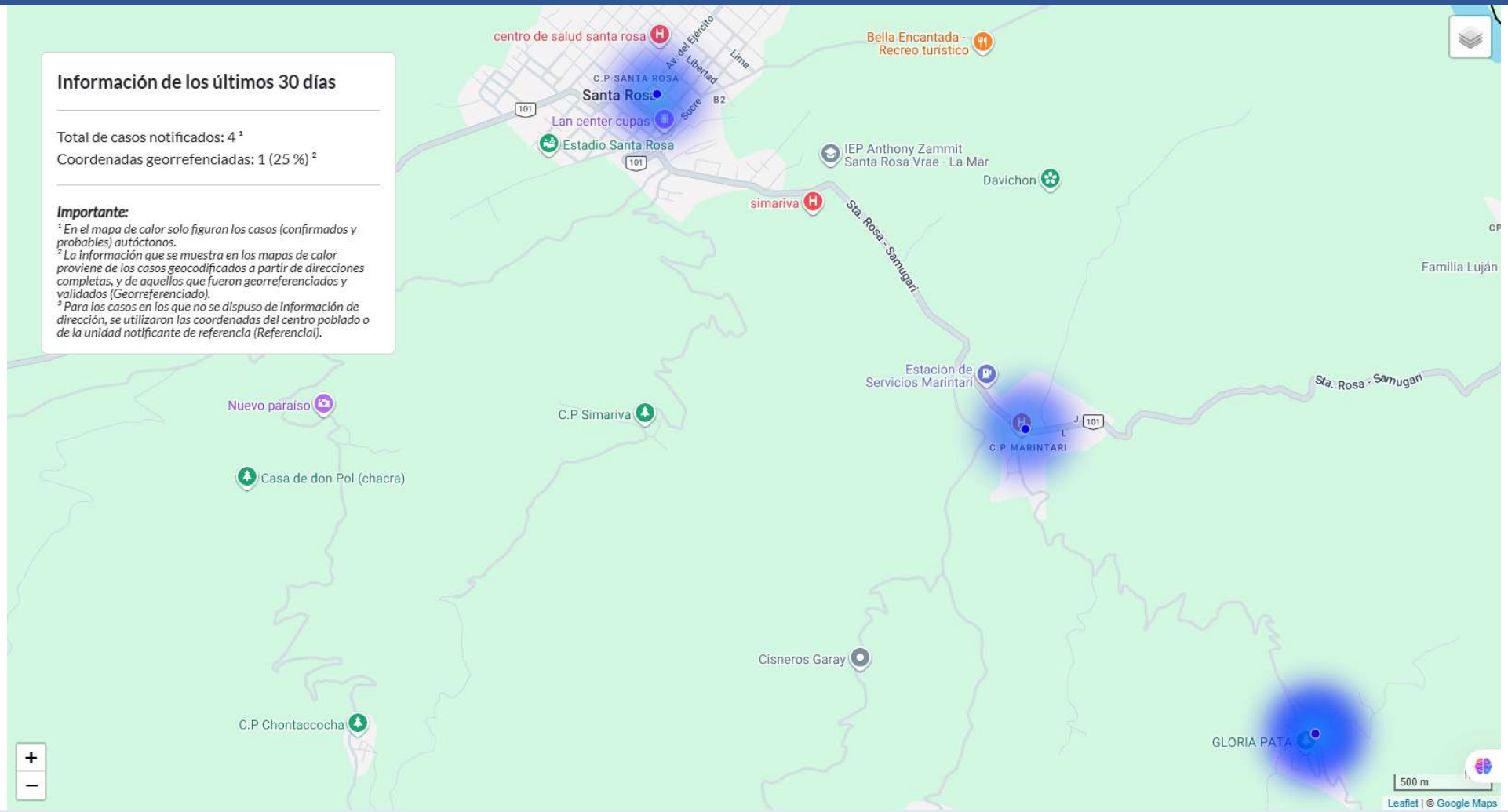

Fuente: Sistema de Mapa de Calor de Dengue - CDC

DENGUE POR DISTRITOS

GOBIERNO REGIONAL DE AYACUCHO

DIRESA Ayacucho

Distribución de los casos de Dengue confirmados- Probables y Febriles por semanas epidemiológicas del distrito de ANCO según años 2025 - 2026. Región Ayacucho 2026 SE - 33 (22/8/2026)

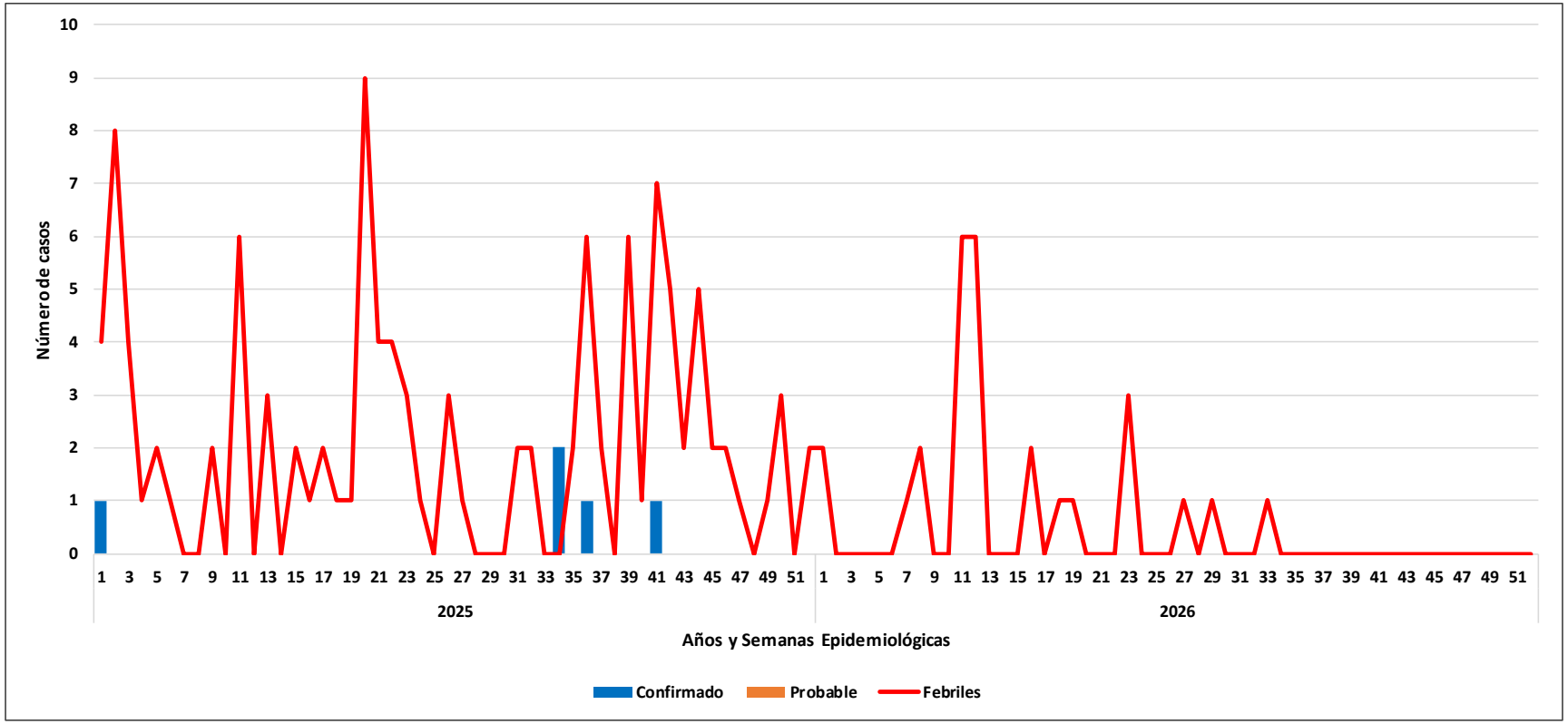

Fuente: Sistema de Vigilancia en Salud Pública (NOTIWEB)/Dirección de Epidemiología, Prevención y Control de Emergencias y Desastres - DIRESA

Casos de Dengue (confirmados) según localidades del distrito de ANCO año 2026. Región Ayacucho 2026

SE - 33 (22/8/2026)

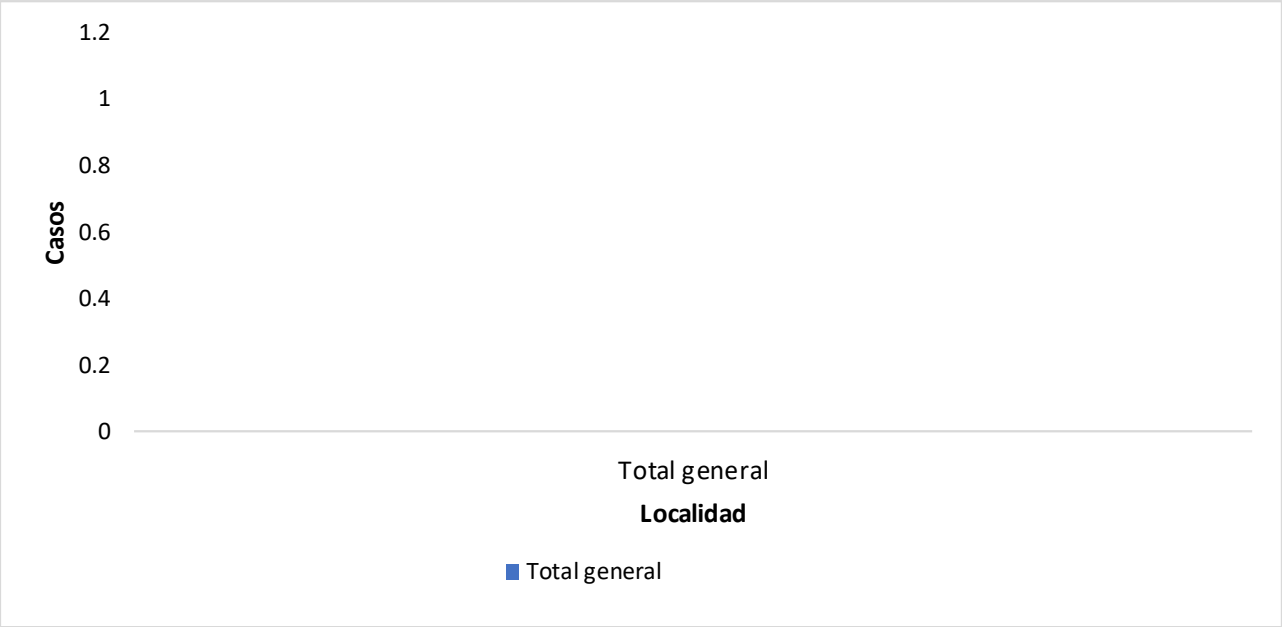

Fuente: Sistema de Vigilancia en Salud Pública (NOTIWEB)/Dirección de Epidemiología, Prevención y Control de Emergencias y Desastres - DIRESA

Casos de Dengue (confirmados), según género y etapas de vida. Distrito de ANCO. Región Ayacucho 2026

SE - 33 (22/8/2026)

Fuente: Sistema de Vigilancia en Salud Pública (NOTIWEB)/Dirección de Epidemiología, Prevención y Control de Emergencias y Desastres - DIRESA

Distribución de los casos de Dengue confirmados- Probables y Febriles por semanas epidemiológicas del distrito de AYNA según años 2025 - 2026. Región Ayacucho 2026 SE - 33 (22/8/2026)

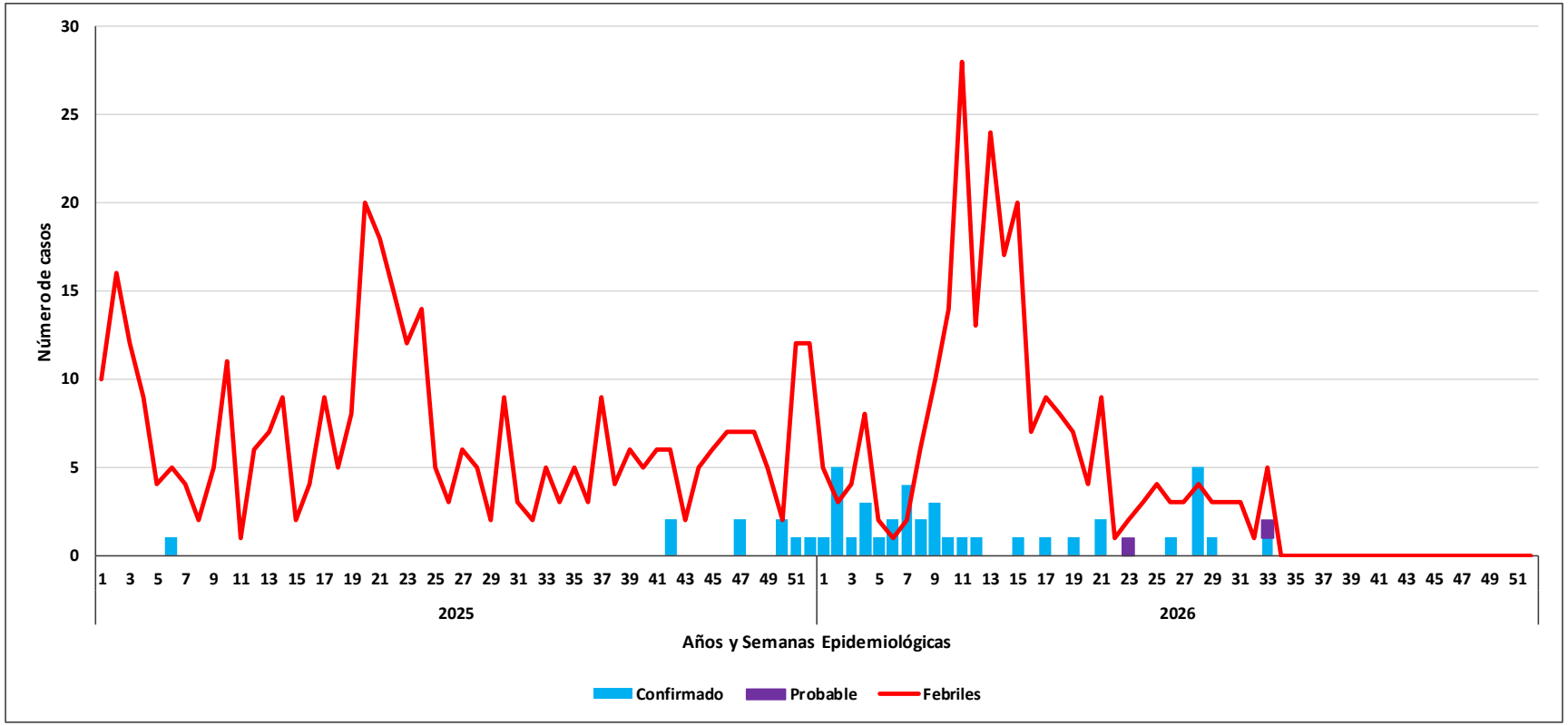

Fuente: Sistema de Vigilancia en Salud Pública (NOTIWEB)/Dirección de Epidemiología, Prevención y Control de Emergencias y Desastres - DIRESA

Casos de Dengue (confirmados) según localidades del distrito de AYNA año 2026. Región Ayacucho 2026

SE - 33 (22/8/2026)

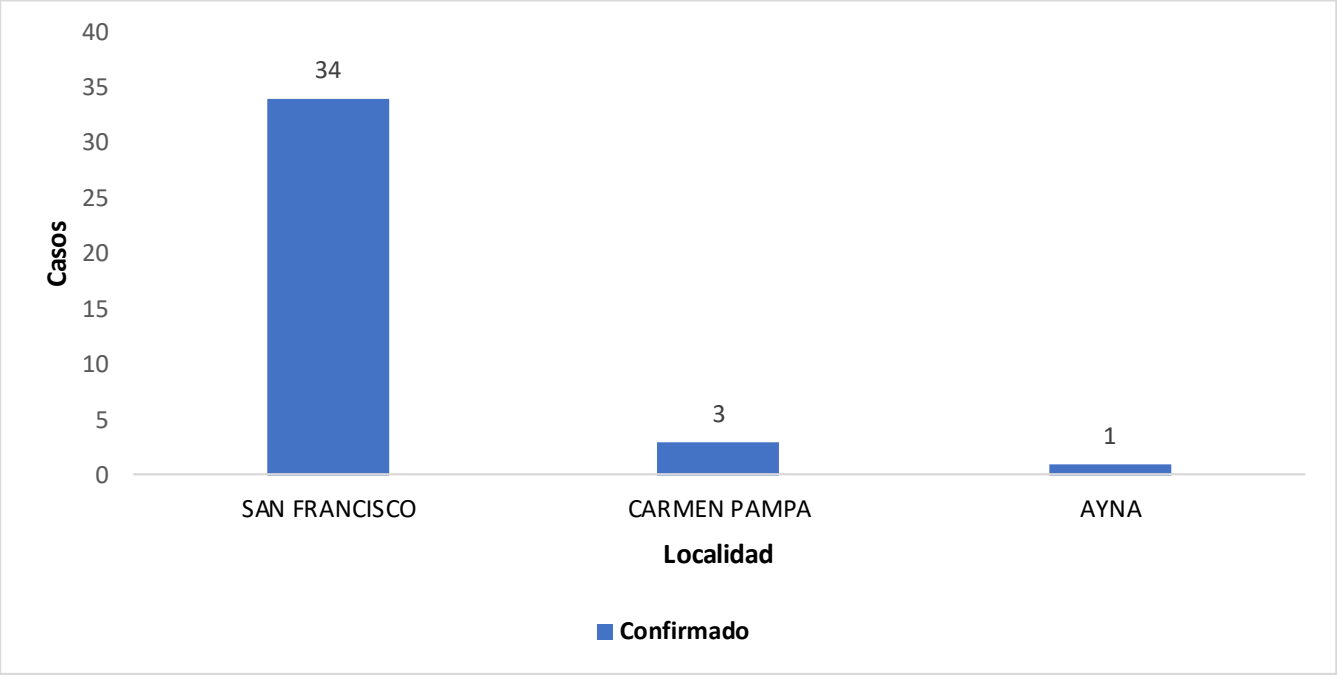

Fuente: Sistema de Vigilancia en Salud Pública (NOTIWEB)/Dirección de Epidemiología, Prevención y Control de Emergencias y Desastres - DIRESA

Casos de Dengue (confirmados), según género y etapas de vida. Distrito de Ayna. Región Ayacucho 2026

SE - 33 (22/8/2026)

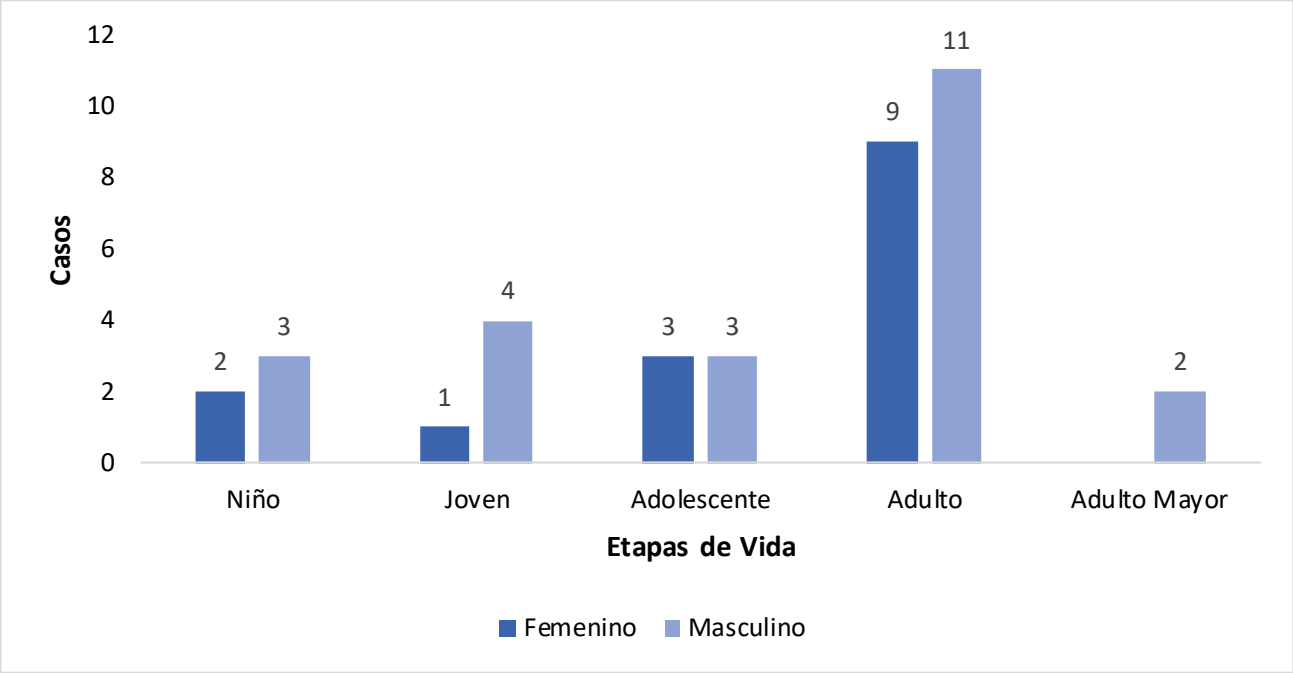

Fuente: Sistema de Vigilancia en Salud Pública (NOTIWEB)/Dirección de Epidemiología, Prevención y Control de Emergencias y Desastres - DIRESA

Distribución de casos de Dengue(confirmados – Probables) , Febriles por semanas epidemiológicas del distrito de LLOCHEGUA según años 2025- 2026. Región Ayacucho 2026

SE - 33 (22/8/2026)

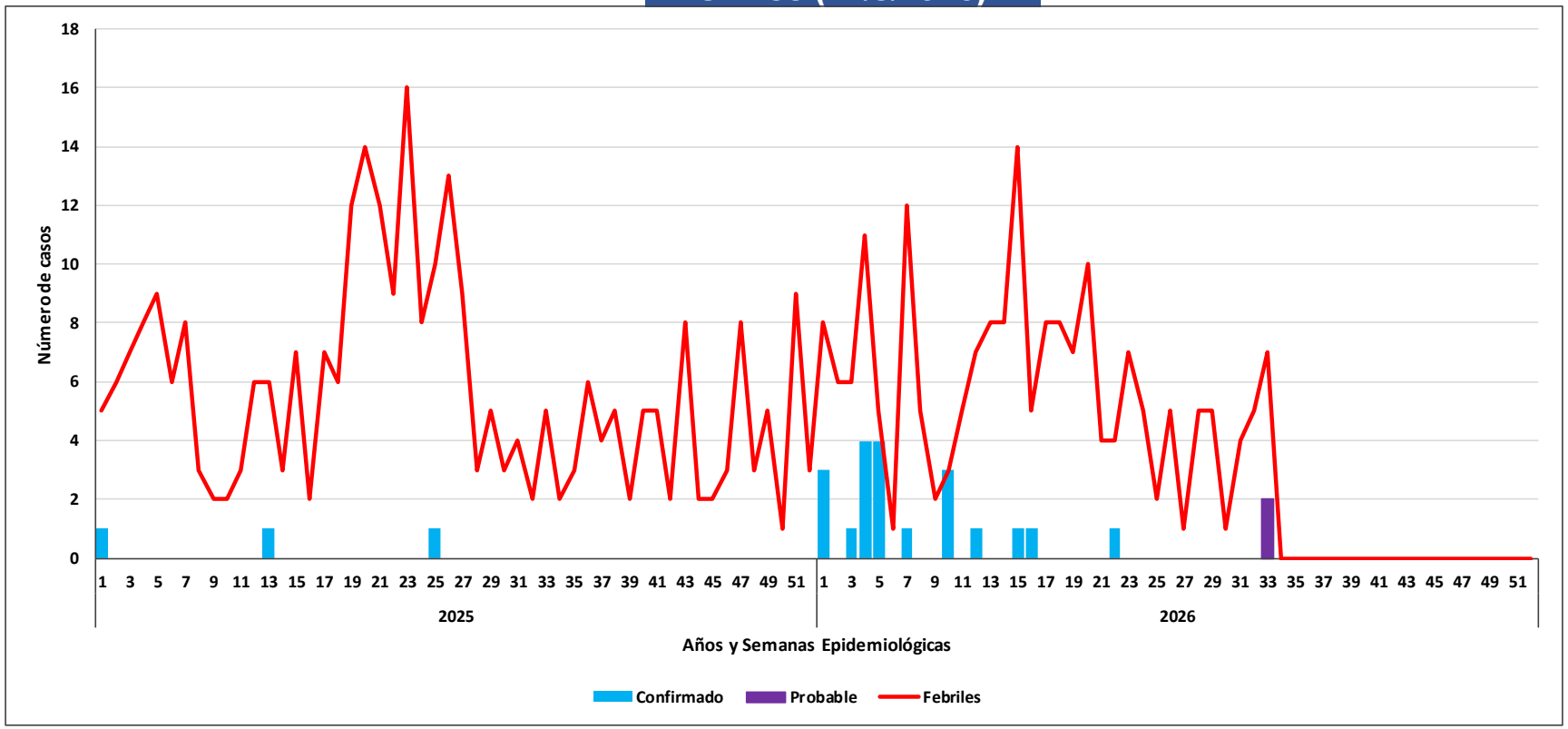

Fuente: Sistema de Vigilancia en Salud Pública (NOTIWEB)/Dirección de Epidemiología, Prevención y Control de Emergencias y Desastres - DIRESA

Casos de Dengue (confirmados) según localidades del distrito de LLOCHEGUA año 2026. Región Ayacucho 2026

SE - 33 (22/8/2026)

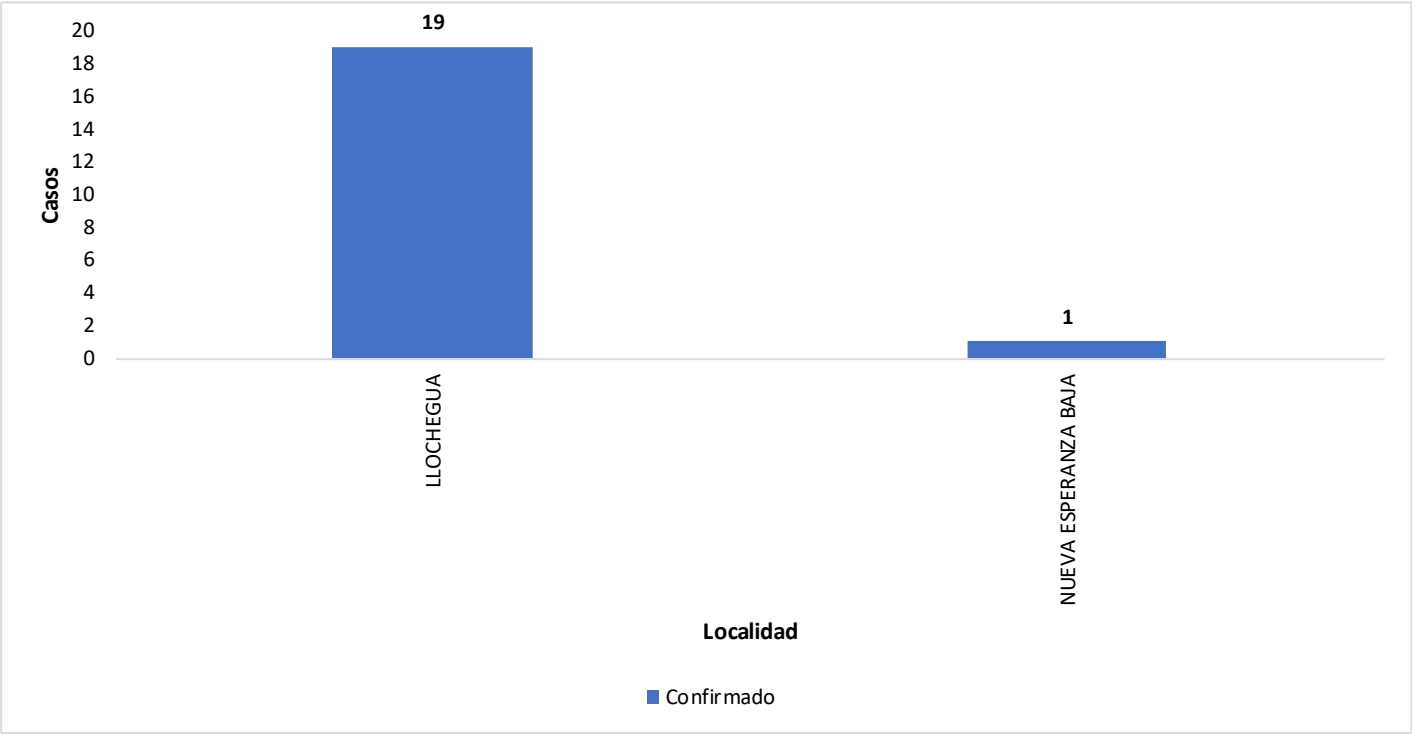

Fuente: Sistema de Vigilancia en Salud Pública (NOTIWEB)/Dirección de Epidemiología, Prevención y Control de Emergencias y Desastres - DIRESA

Casos de Dengue (confirmados), según género y etapas de vida. Distrito de Llochegua. Región Ayacucho 2026

SE - 33 (22/8/2026)

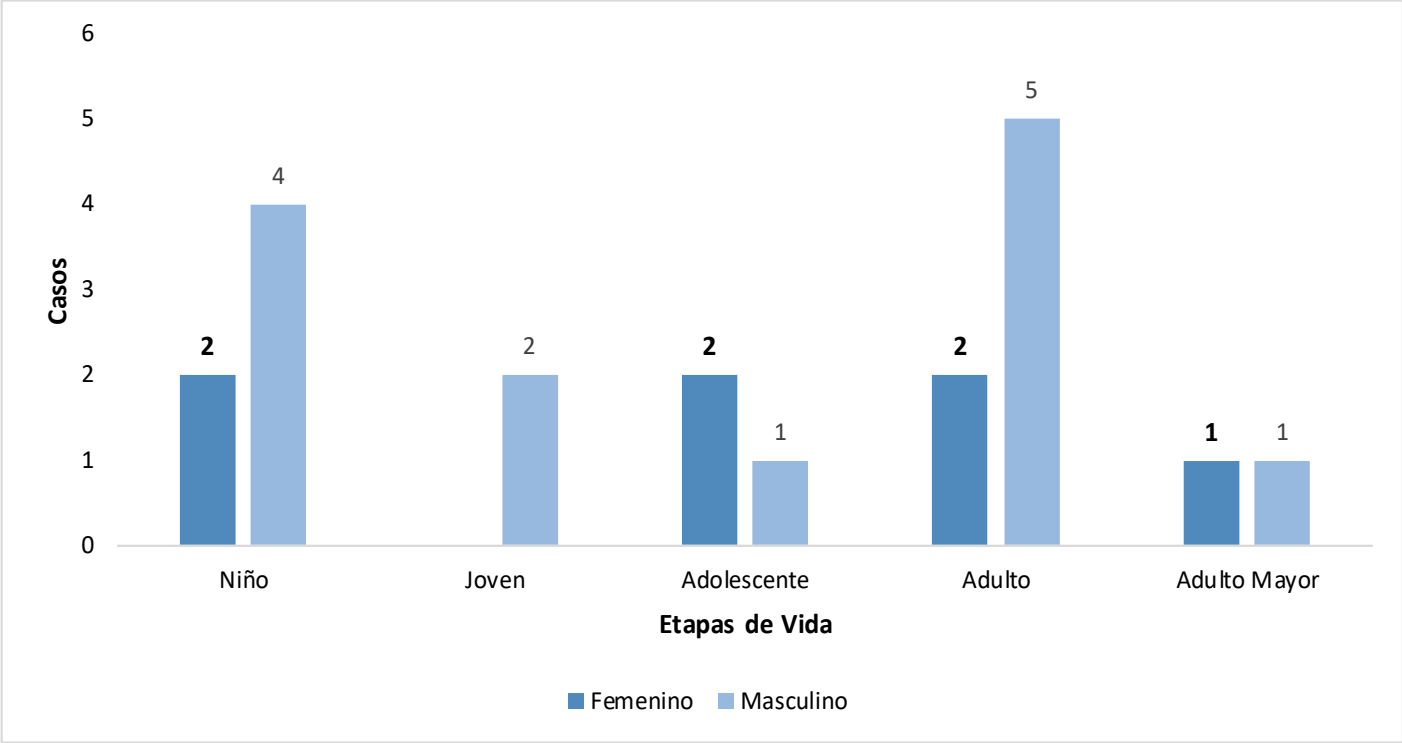

Fuente: Sistema de Vigilancia en Salud Pública (NOTIWEB)/Dirección de Epidemiología, Prevención y Control de Emergencias y Desastres - DIRESA

Distribución de casos de Dengue(confirmados – Probables) , Febriles por semanas epidemiológicas del distrito de SANTA ROSA según años 2025 - 2026. Región Ayacucho 2026

SE - 33 (22/8/2026)

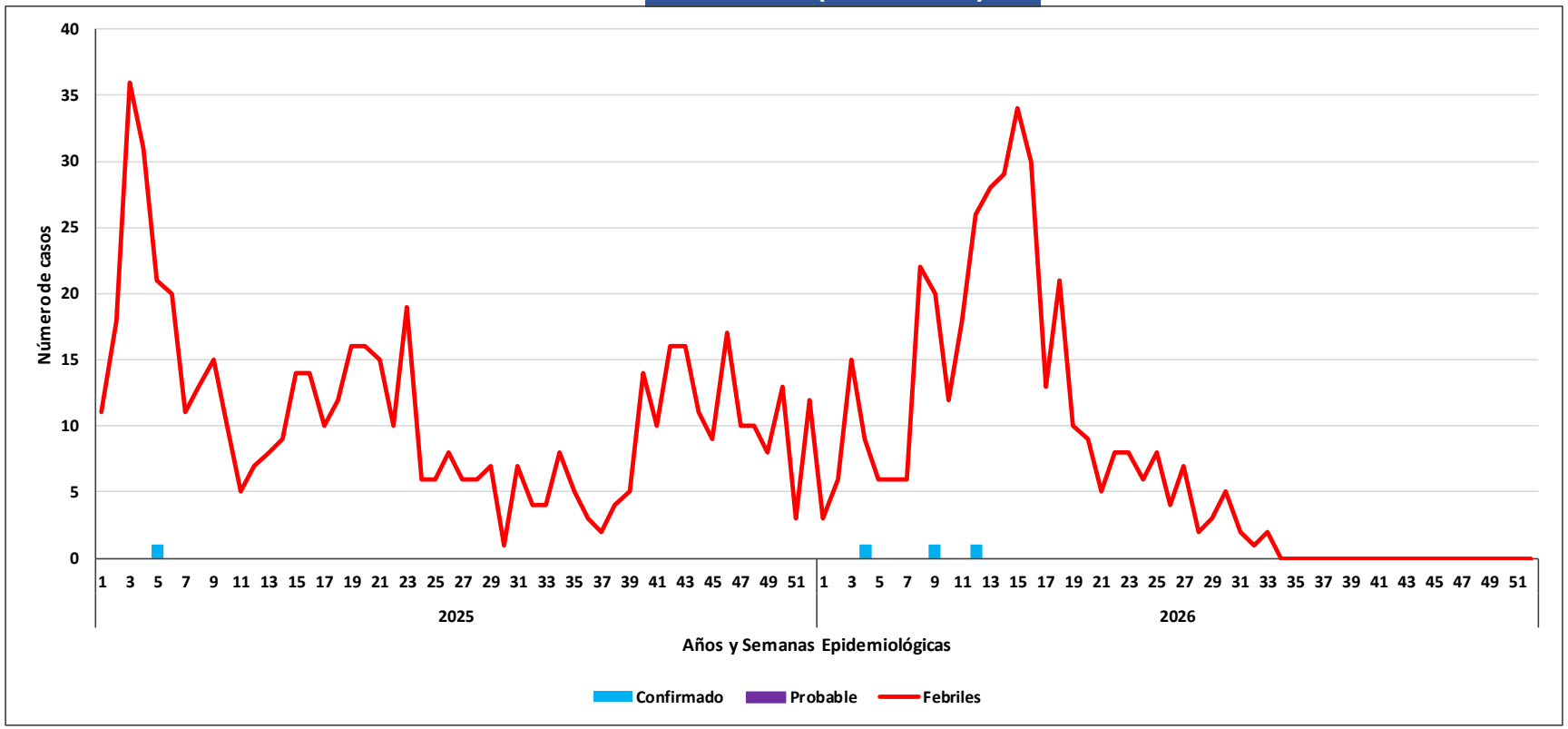

Fuente: Sistema de Vigilancia en Salud Pública (NOTIWEB)/Dirección de Epidemiología, Prevención y Control de Emergencias y Desastres - DIRESA

Casos de Dengue (confirmados) según localidades del distrito de Santa Rosa año 2026. Región Ayacucho 2026

SE - 33 (22/8/2026)

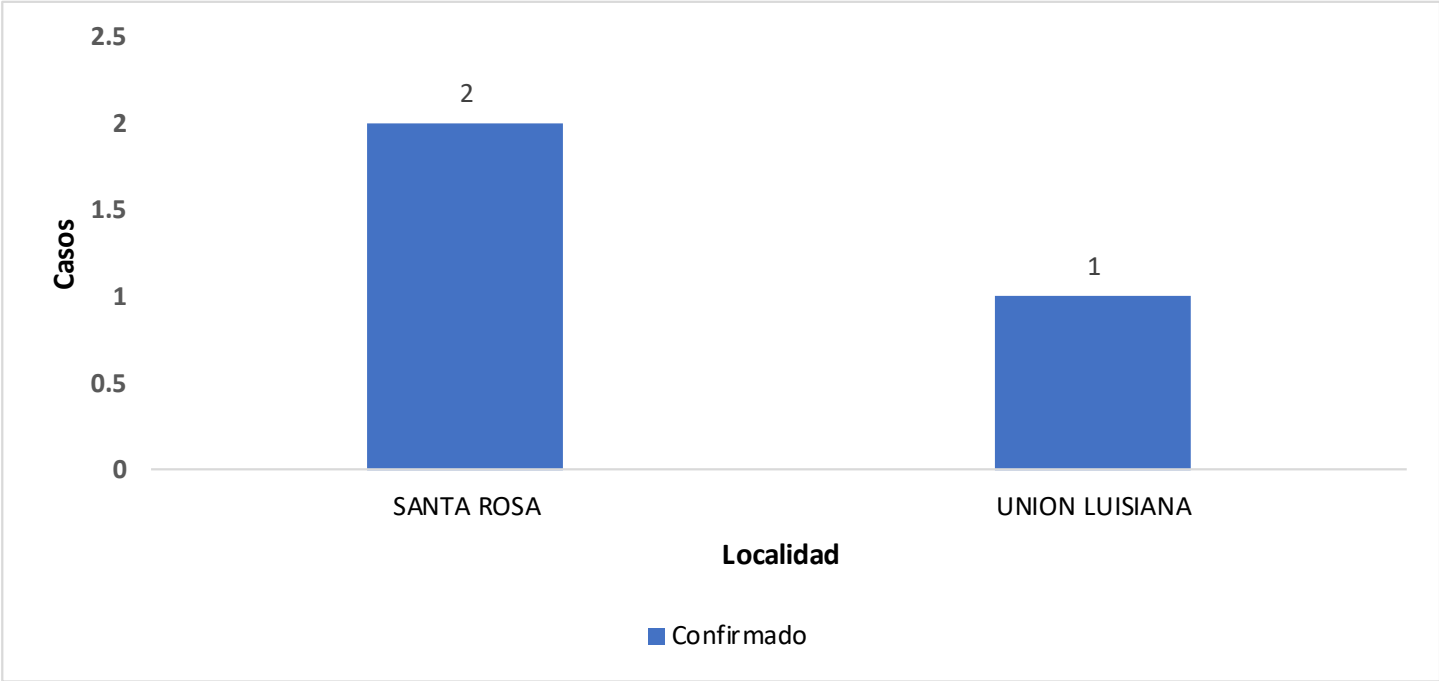

Fuente: Sistema de Vigilancia en Salud Pública (NOTIWEB)/Dirección de Epidemiología, Prevención y Control de Emergencias y Desastres - DIRESA

Casos de Dengue (confirmados), según género y etapas de vida. Distrito de Santa Rosa. Región Ayacucho 2026

SE - 33 (22/8/2026)

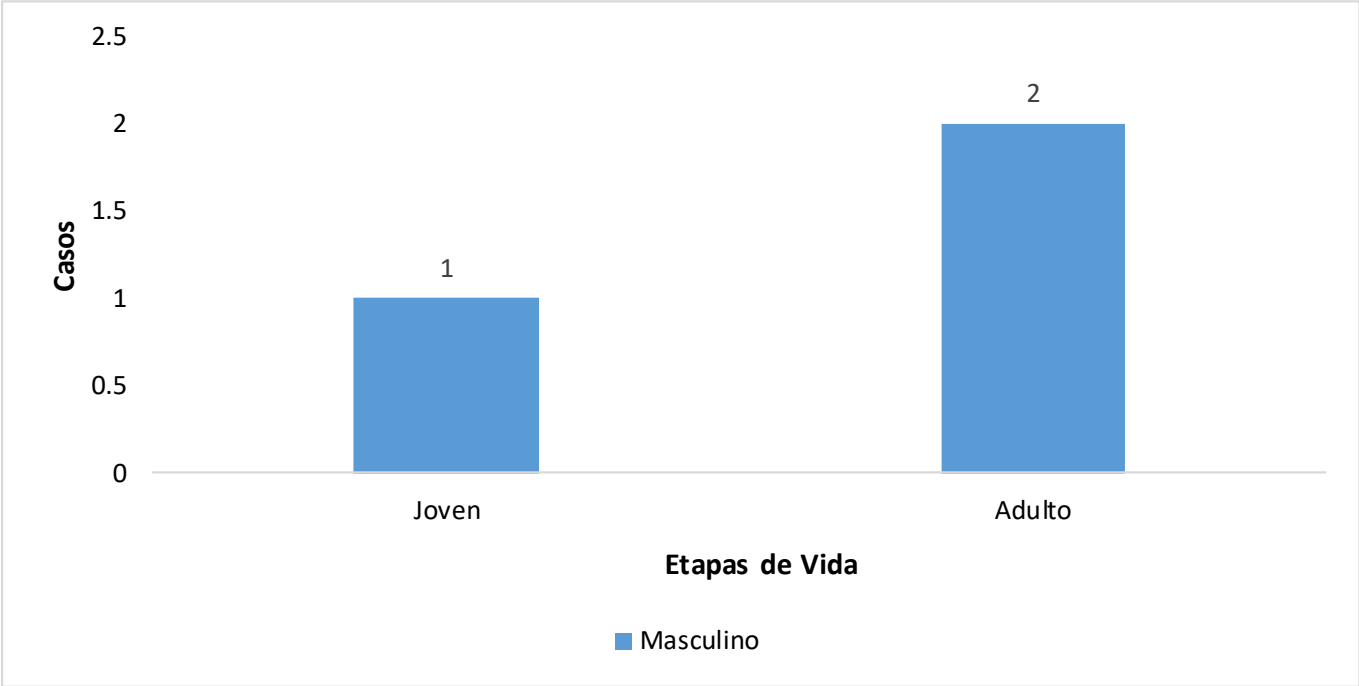

Fuente: Sistema de Vigilancia en Salud Pública (NOTIWEB)/Dirección de Epidemiología, Prevención y Control de Emergencias y Desastres - DIRESA

Distribución de casos de Dengue (confirmados – Probables) y Febriles por semanas epidemiológicas del distrito de SIVIA según años 2025 - 2026. Región Ayacucho 2026

SE - 33 (22/8/2026)

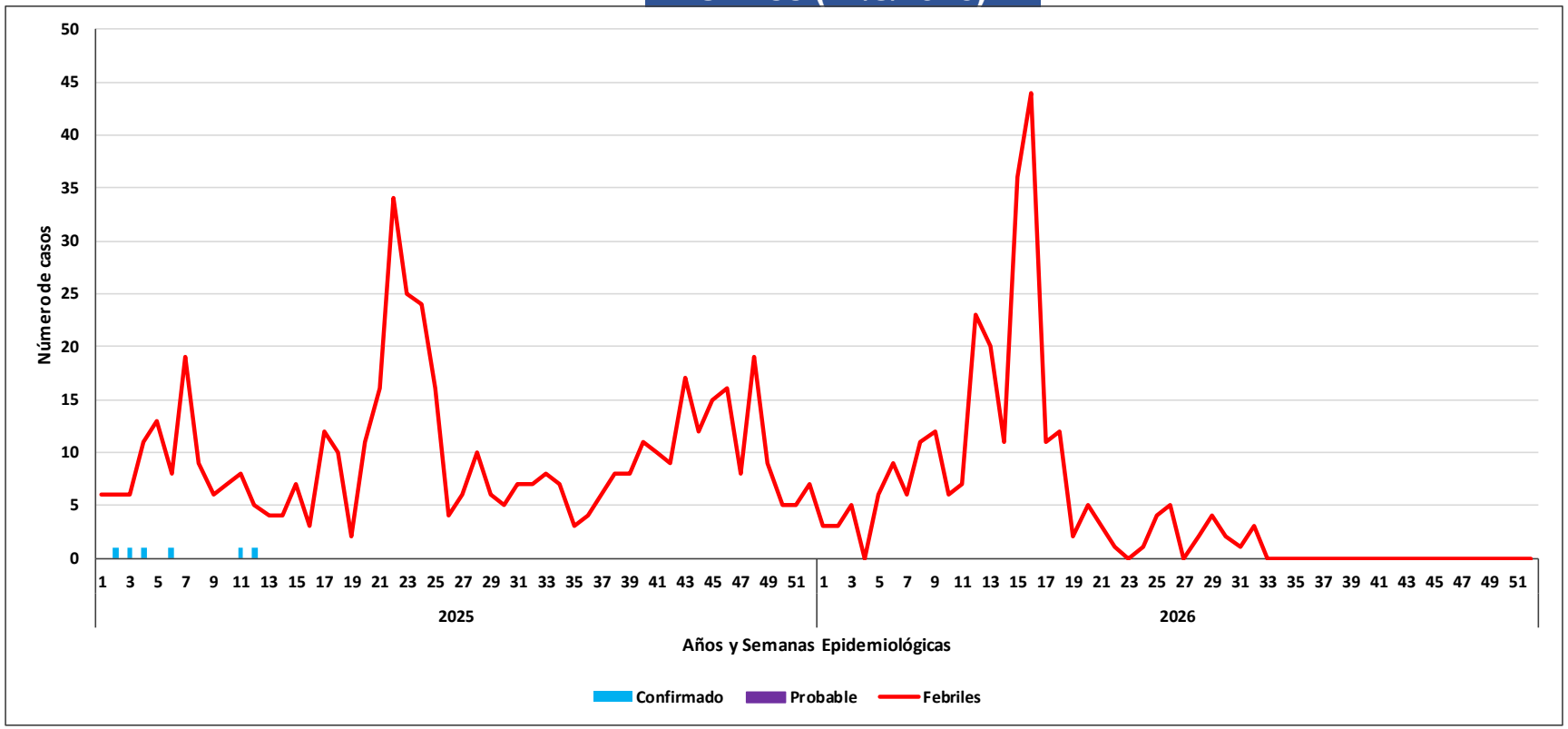

Fuente: Sistema de Vigilancia en Salud Pública (NOTIWEB)/Dirección de Epidemiología, Prevención y Control de Emergencias y Desastres - DIRESA

Casos de Dengue (confirmados) según localidades del distrito de Sivia año 2026. Región Ayacucho 2026

SE - 33 (22/8/2026)

Fuente: Sistema de Vigilancia en Salud Pública (NOTIWEB)/Dirección de Epidemiología, Prevención y Control de Emergencias y Desastres - DIRESA

Casos de Dengue (confirmados), según género y etapas de vida. Distrito de Sivia. Región Ayacucho 2026

SE - 33 (22/8/2026)

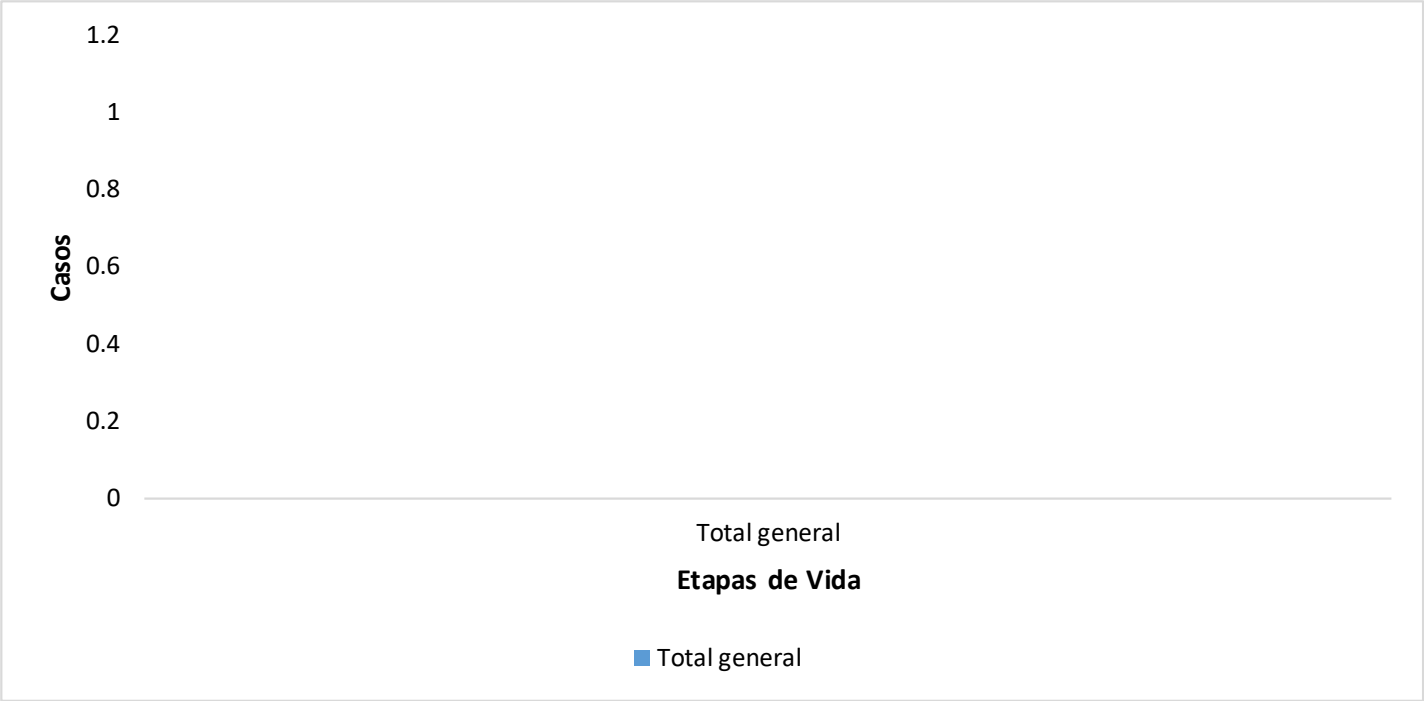

Fuente: Sistema de Vigilancia en Salud Pública (NOTIWEB)/Dirección de Epidemiología, Prevención y Control de Emergencias y Desastres - DIRESA

Distribución de casos de Dengue (confirmados – Probables) y Febriles por semanas epidemiológicas del distrito de SAMUGARI según años 2025 - 2026. Región Ayacucho 2026

SE - 33 (22/8/2026)

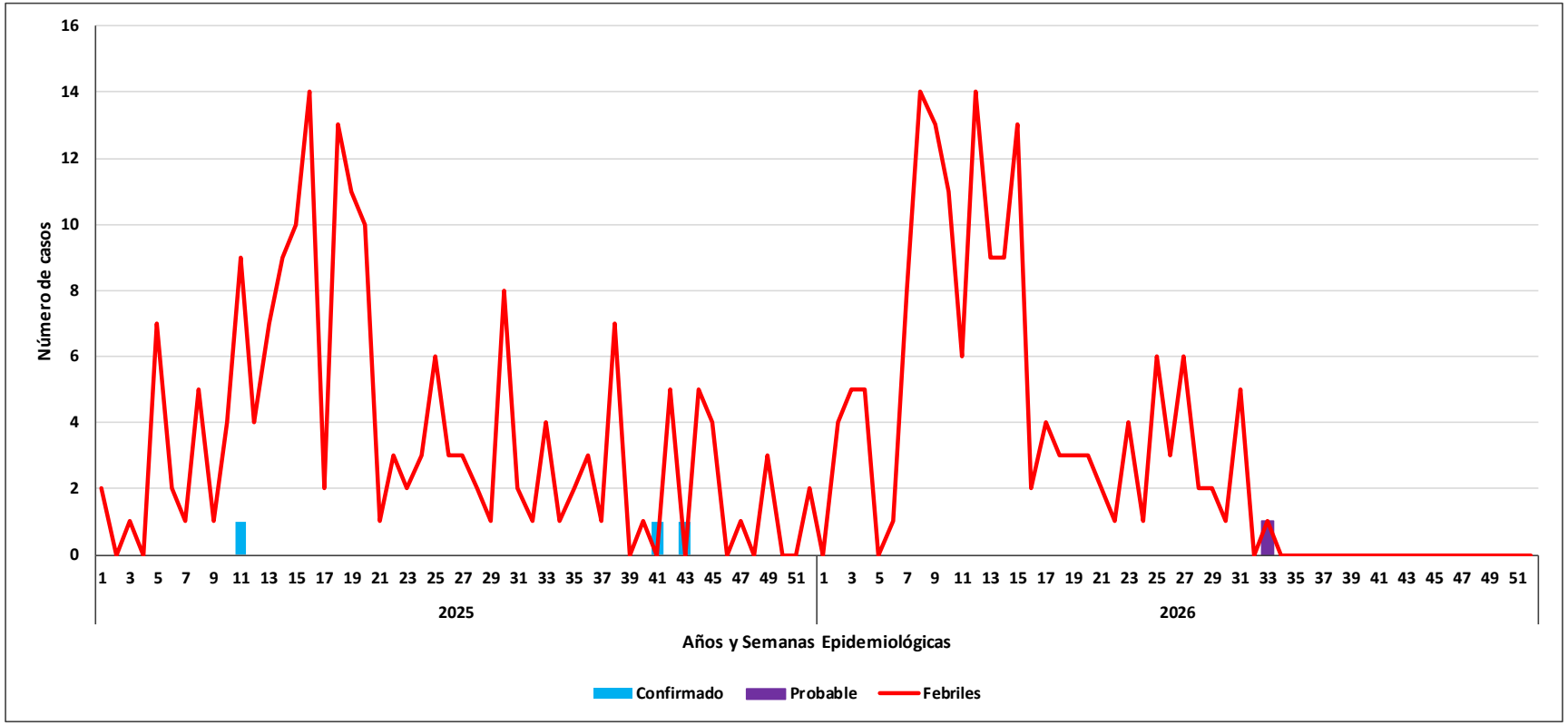

Fuente: Sistema de Vigilancia en Salud Pública (NOTIWEB)/Dirección de Epidemiología, Prevención y Control de Emergencias y Desastres - DIRESA

Casos de Dengue (confirmados) según localidades del distrito de SAMUGARI año 2026. Región Ayacucho 2026

SE - 33 (22/8/2026)

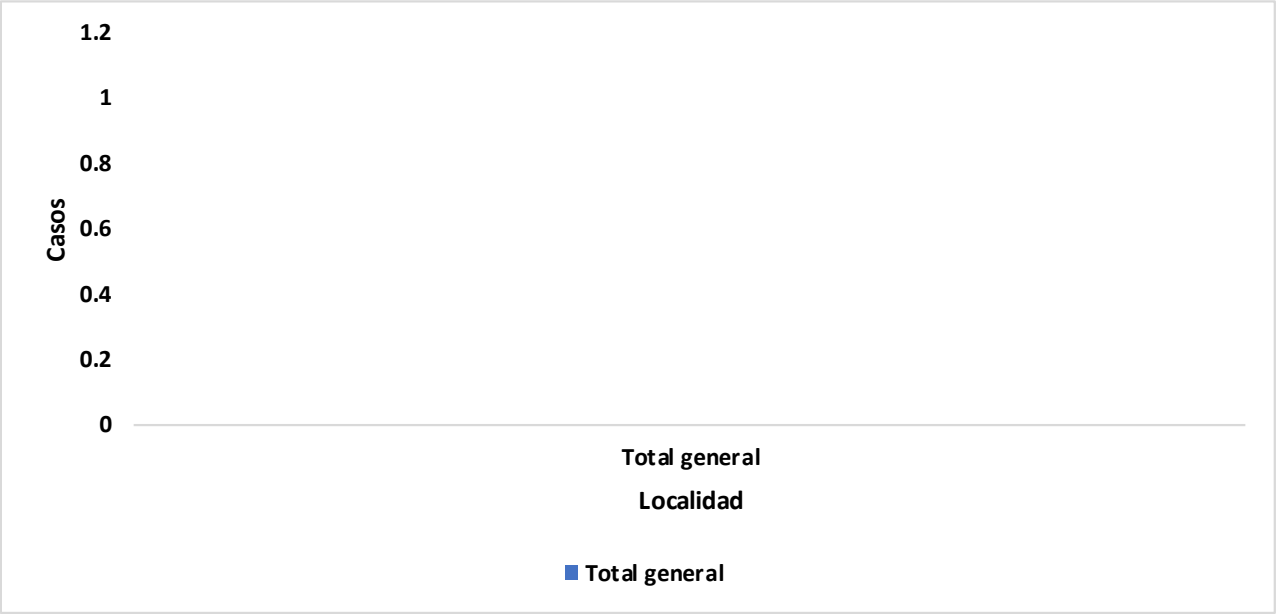

Fuente: Sistema de Vigilancia en Salud Pública (NOTIWEB)/Dirección de Epidemiología, Prevención y Control de Emergencias y Desastres - DIRESA

Casos de Dengue (confirmados), según género y etapas de vida. Distrito de SAMUGARI. Región Ayacucho 2026

SE - 33 (22/8/2026)

Fuente: Sistema de Vigilancia en Salud Pública (NOTIWEB)/Dirección de Epidemiología, Prevención y Control de Emergencias y Desastres - DIRESA

Distribución de casos de Dengue(confirmados- Probables) , Febriles por semanas epidemiológicas del distrito de CANAYRE según años 2025 - 2026. Región Ayacucho 2026

SE - 33 (22/8/2026)

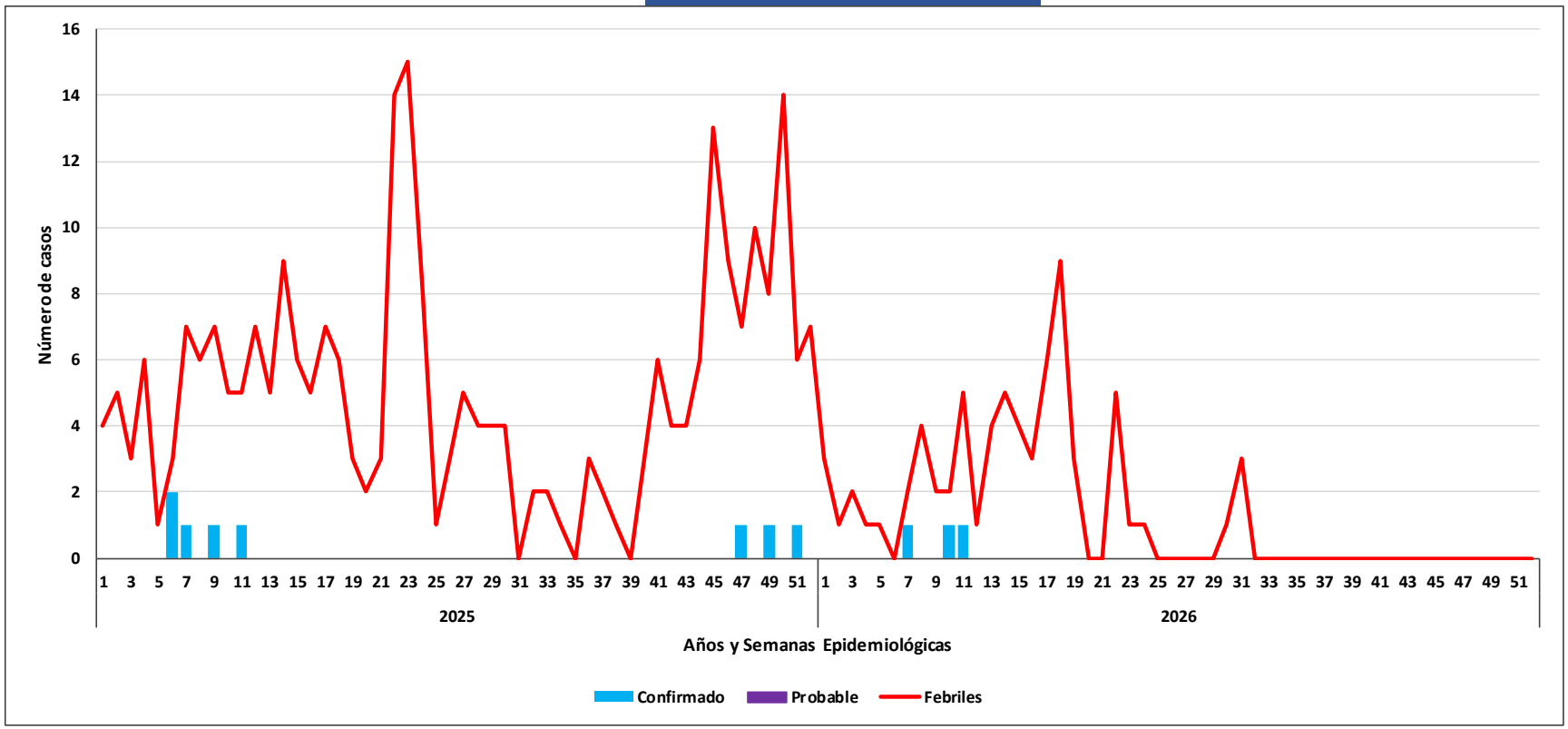

Fuente: Sistema de Vigilancia en Salud Pública (NOTIWEB)/Dirección de Epidemiología, Prevención y Control de Emergencias y Desastres - DIRESA

Casos de Dengue (confirmados) según localidades del distrito de CANAYRE año 2026. Región Ayacucho 2026

SE - 33 (22/8/2026)

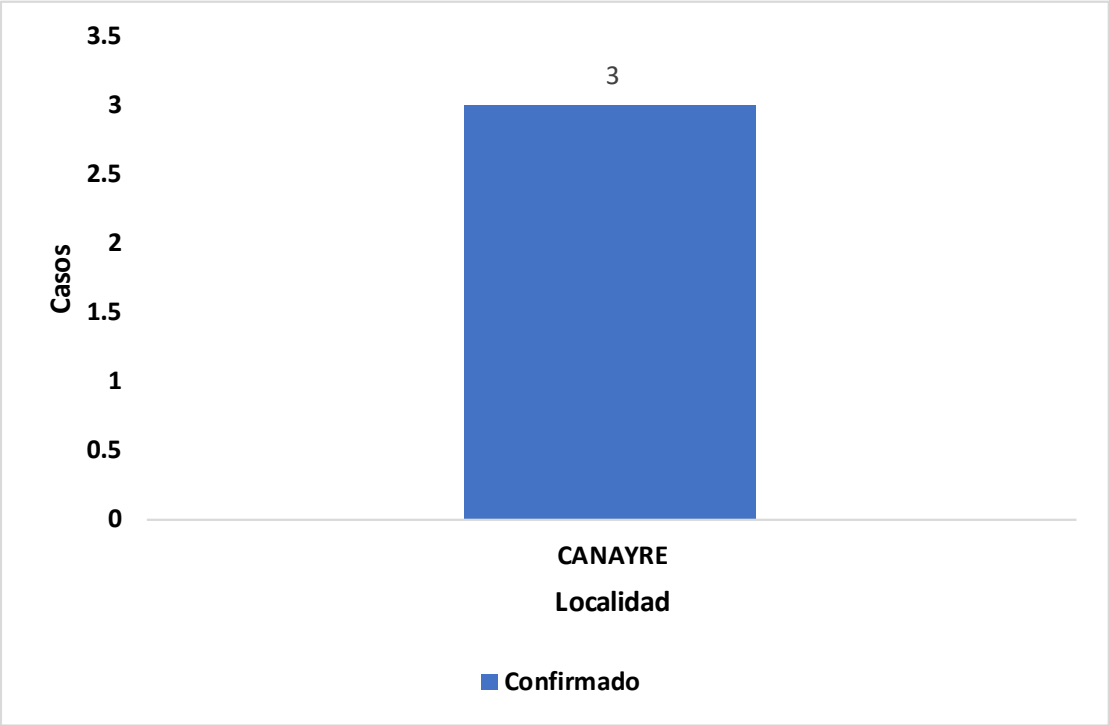

Fuente: Sistema de Vigilancia en Salud Pública (NOTIWEB)/Dirección de Epidemiología, Prevención y Control de Emergencias y Desastres - DIRESA

Casos de Dengue (confirmados), según género y etapas de vida. Distrito de CANAYRE. Región Ayacucho 2026*

SE - 33 (22/8/2026)

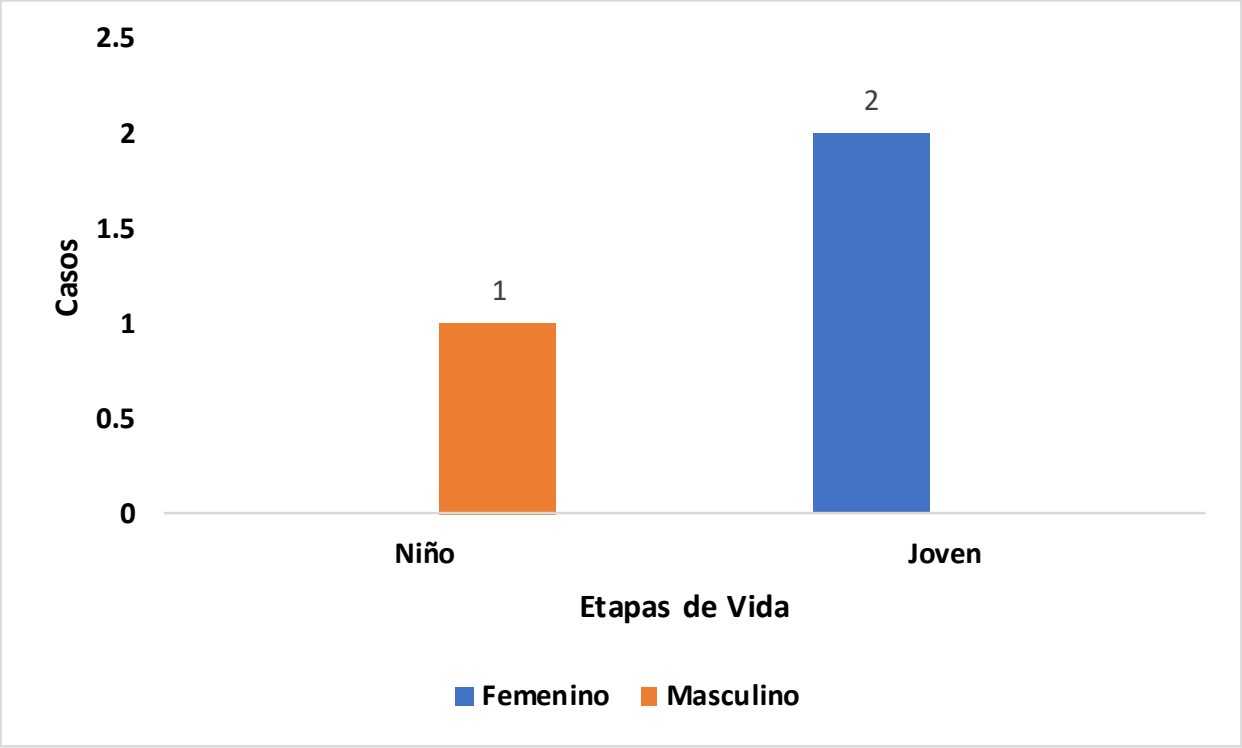

Fuente: Sistema de Vigilancia en Salud Pública (NOTIWEB)/Dirección de Epidemiología, Prevención y Control de Emergencias y Desastres - DIRESA

Distribución de casos de Dengue(confirmados- Probables) , Febriles por semanas epidemiológicas del distrito de RIO MAGDALENA según años 2025 - 2026. Región Ayacucho 2026

SE - 33 (22/8/2026)

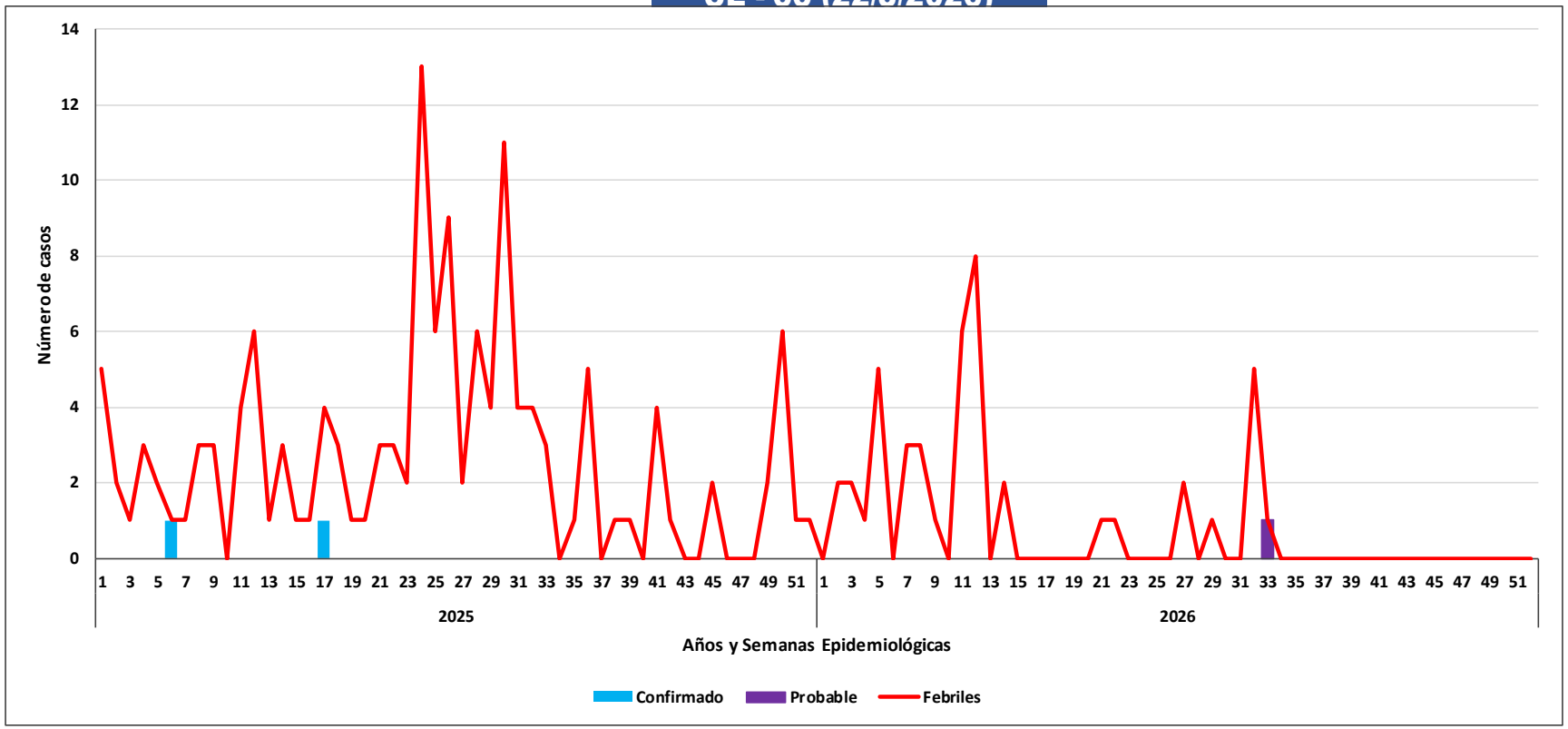

Fuente: Sistema de Vigilancia en Salud Pública (NOTIWEB)/Dirección de Epidemiología, Prevención y Control de Emergencias y Desastres - DIRESA

Casos de Dengue (confirmados) según localidades del distrito de RIO MAGDALENA año 2026. Región Ayacucho 2026

SE - 33 (22/8/2026)

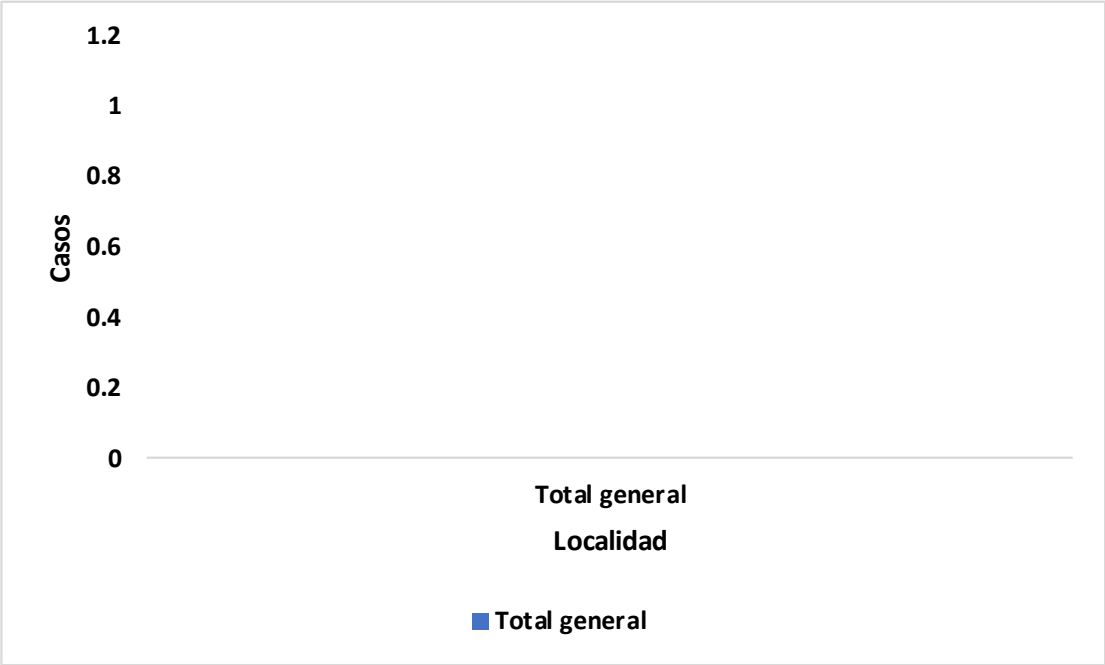

Fuente: Sistema de Vigilancia en Salud Pública (NOTIWEB)/Dirección de Epidemiología, Prevención y Control de Emergencias y Desastres - DIRESA

Casos de Dengue (confirmados), según género y etapas de vida. Distrito de RIO MAGDALENA. Región Ayacucho 2026*

SE - 33 (22/8/2026)

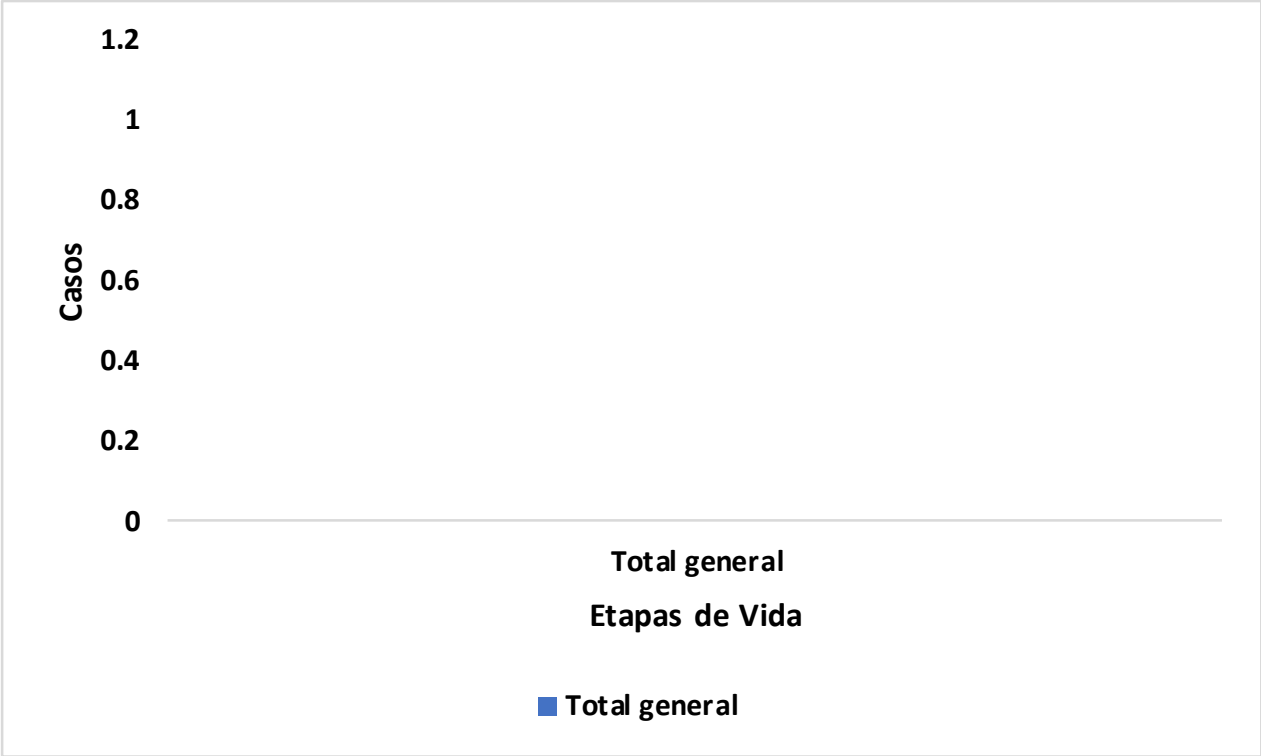

Fuente: Sistema de Vigilancia en Salud Pública (NOTIWEB)/Dirección de Epidemiología, Prevención y Control de Emergencias y Desastres - DIRESA

Distribución de casos de Dengue(confirmados- Probables) , Febriles por semanas epidemiológicas del distrito de UNIÓN PROGRESO según años 2025 - 2026. Región Ayacucho 2026

SE - 33 (22/8/2026)

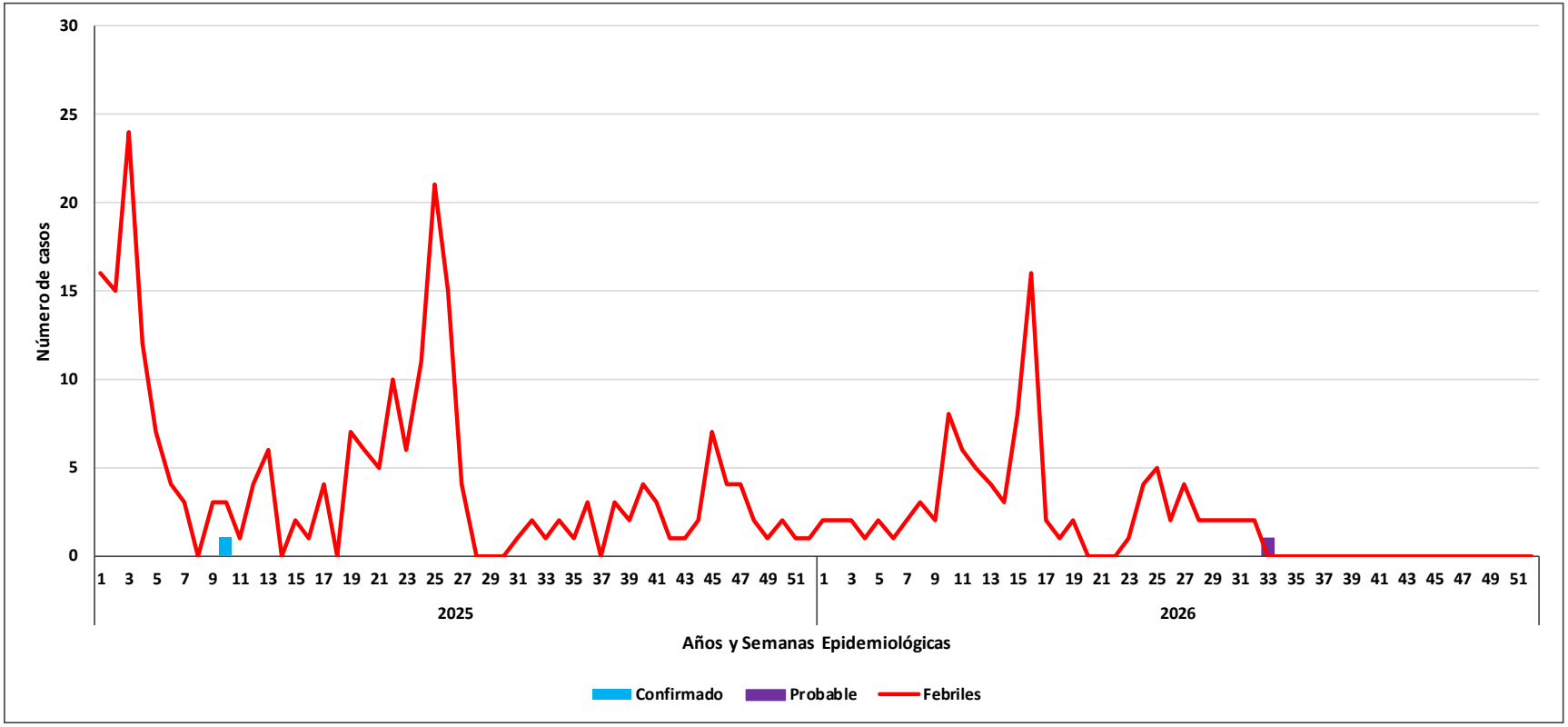

Fuente: Sistema de Vigilancia en Salud Pública (NOTIWEB)/Dirección de Epidemiología, Prevención y Control de Emergencias y Desastres - DIRESA

Casos de Dengue (confirmados) según localidades del distrito de UNIÓN PROGRESO año 2026. Región Ayacucho 2026

SE - 33 (22/8/2026)

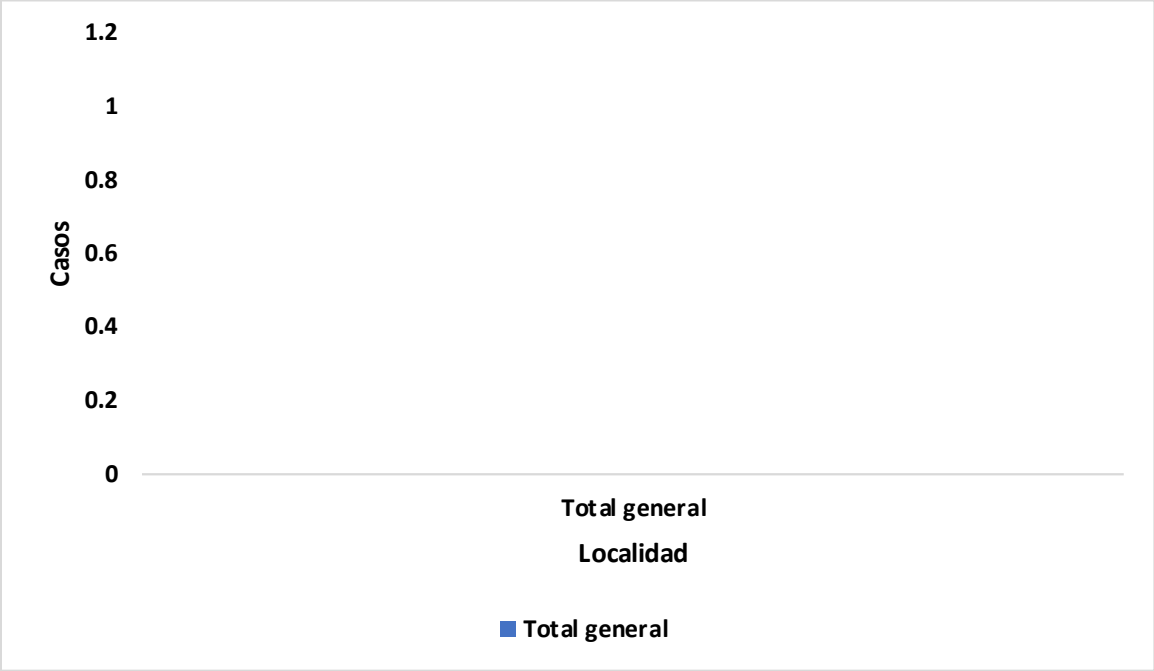

Fuente: Sistema de Vigilancia en Salud Pública (NOTIWEB)/Dirección de Epidemiología, Prevención y Control de Emergencias y Desastres - DIRESA

Distribución de casos de Dengue (confirmados) , Febriles por semanas epidemiológicas del distrito de UNIÓN PROGRESO según años 2025 - 2026. Región Ayacucho 2026

SE - 33 (22/8/2026)

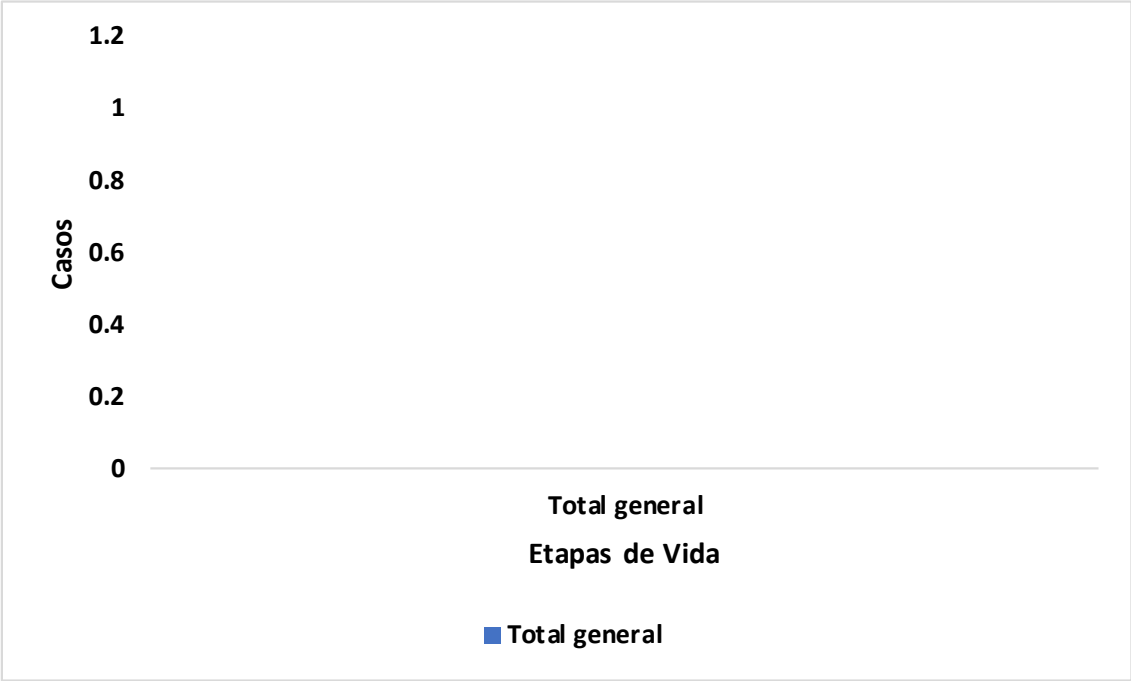

Fuente: Sistema de Vigilancia en Salud Pública (NOTIWEB)/Dirección de Epidemiología, Prevención y Control de Emergencias y Desastres - DIRESA

Distribución de casos de Dengue(confirmados- Probables) , Febriles por semanas epidemiológicas del distrito de ANCHIHUAY según años 2025 – 2026. Región Ayacucho 2026

SE - 33 (22/8/2026)

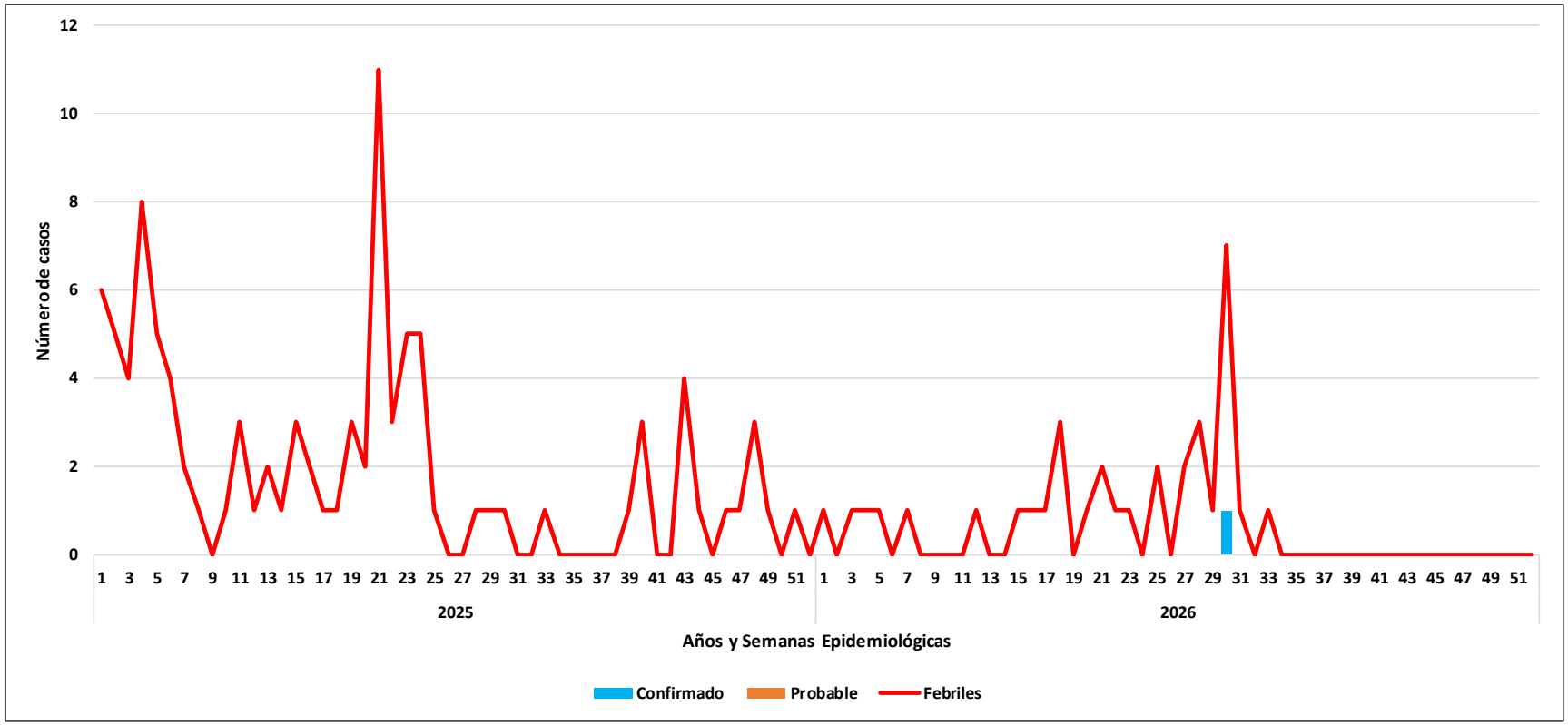

Fuente: Sistema de Vigilancia en Salud Pública (NOTIWEB)/Dirección de Epidemiología, Prevención y Control de Emergencias y Desastres - DIRESA

Casos de Dengue (confirmados) según localidades del distrito de ANCHIHUAY año 2026. Región Ayacucho 2026

SE - 33 (22/8/2026)

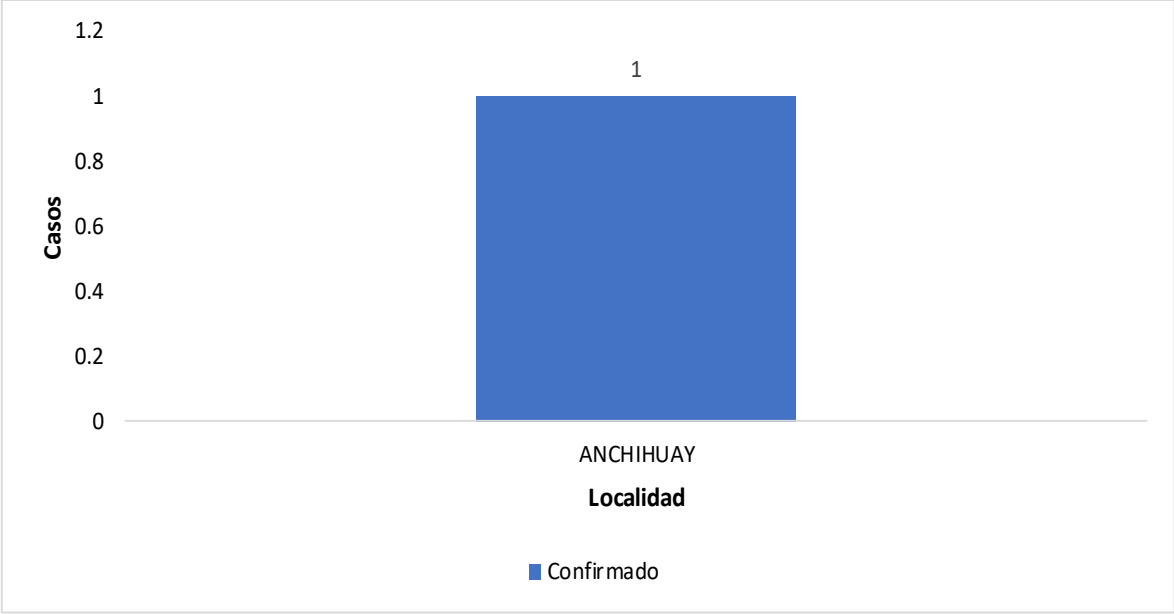

Fuente: Sistema de Vigilancia en Salud Pública (NOTIWEB)/Dirección de Epidemiología, Prevención y Control de Emergencias y Desastres - DIRESA

Distribución de casos de Dengue (confirmados) , Febriles por semanas epidemiológicas del distrito de ANCHIHUAY según años 2025 - 2026.

Región Ayacucho 2026

SE - 33 (22/8/2026)

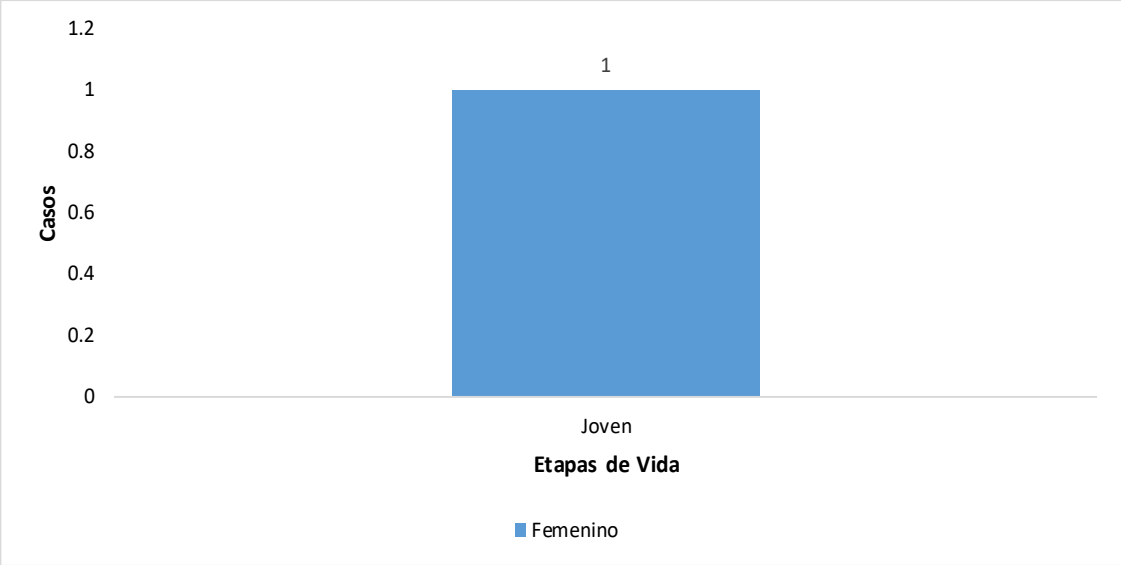

Fuente: Sistema de Vigilancia en Salud Pública (NOTIWEB)/Dirección de Epidemiología, Prevención y Control de Emergencias y Desastres - DIRESA

CLIMA Y SALUD
DENGUE

Semana Epidemiológica Nº 33 - 2026

Hasta el 22 de Agosto 2026

GOBIERNO REGIONAL DE AYACUCHO

DIRESA Ayacucho

PRONÓSTICO CLIMÁTICO - AGOSTO

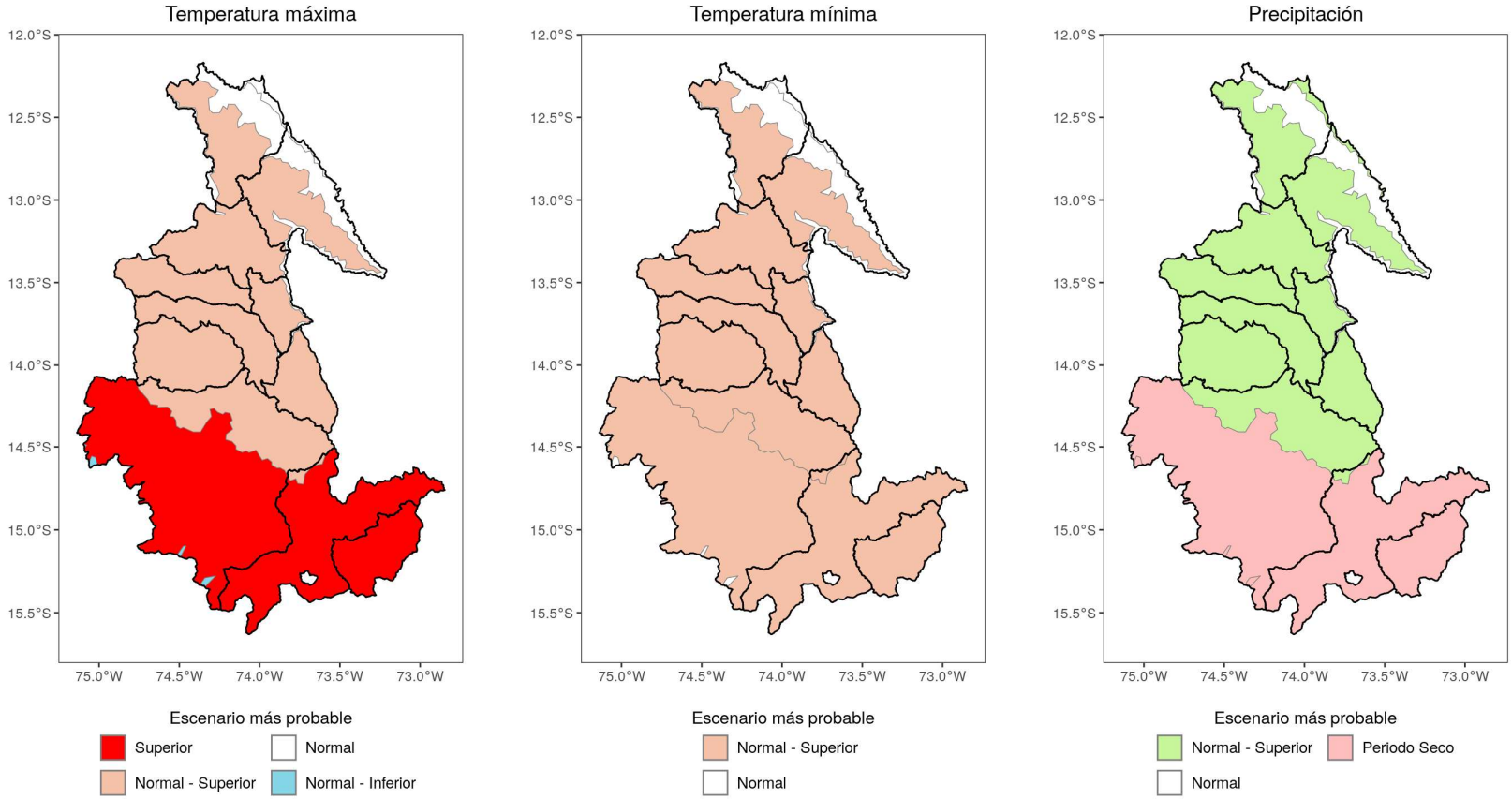

De acuerdo al pronóstico climático del Servicio Nacional de Meteorología e Hidrología del Perú (SENAMHI), se espera para el mes de junio:
Las temperaturas en el día será normal o superior en gran parte de la región, sin embargo, en la parte sur de la región Ayacucho la temperatura será Superior. Mientras tanto en relación a las temperaturas en las noches, se espera que sean entre lo normal o superior a lo normal. En cuanto a la lluvias, indica que habrá presencia de lluvias normales o superiores a lo normal, se muestra que en las provincias de: Huanta, La Mar, Huamanga, Cangallo, Fajardo, Vilcas, Huanca Sancos, Sucre y parte de Lucanas las precipitaciones serán superior a lo normal.

Fuente: Servicio Nacional de Meteorología e Hidrología del Perú - CDC

INCREMENTO DE TEMPERATURA DIURNA EN LA COSTA Y SIERRA (AVISO N° 234)

SE - 33 (22/8/2026)

GOBIERNO REGIONAL DE AYACUCHO

DIRESA Ayacucho

Inicio del evento: Martes, 16 de Junio de 2026 a las 00:00 horas
Fecha de emisión: Domingo, 14 de Junio de 2026
Fin del evento: Jueves, 18 de Junio de 2026 a las 23:59 horas

Periodo de vigencia del aviso:71 horas

El SENAMHI informa que, desde el martes 16 al jueves 18 de junio, se presentará el incremento de la temperatura diurna, de moderada a fuerte intensidad, en la costa y la sierra del país. Se prevé escasa nubosidad hacia el mediodía, lo que permitiría registrar un aumento de los niveles de radiación ultravioleta (UV). Asimismo, se esperan ráfagas de viento con velocidades cercanas a los 35 km/h, principalmente durante horas de la tarde.

El martes 16 de junio se prevén temperaturas máximas entre 30 °C y 36 °C en la costa norte, entre 25 °C y 30 °C en la costa central, y valores entre 26 °C y 33 °C en la costa sur. Asimismo, se esperan temperaturas máximas entre 18 °C y 33 °C en la sierra norte, entre 15 °C y 28 °C en la sierra central, y registros entre 14 °C y 28 °C en la sierra sur.

NARANJA

Peligro:
Se predicen fenómenos meteorológicos peligrosos.

Recomendación:
Manténgase al corriente del desarrollo de la situación y cumpla los consejos e instrucciones dados por las autoridades.

DEPARTAMENTOS DE POSIBLE AFECTACIÓN:

ANCASH, AREQUIPA, AYACUCHO, CALLAO, HUANCAVELICA, HUÁNUCO, ICA, JUNIN, LA LIBERTAD, LAMBAYEQUE, LIMA, MOQUEGUA, PASCO, PIURA, TUMBES.

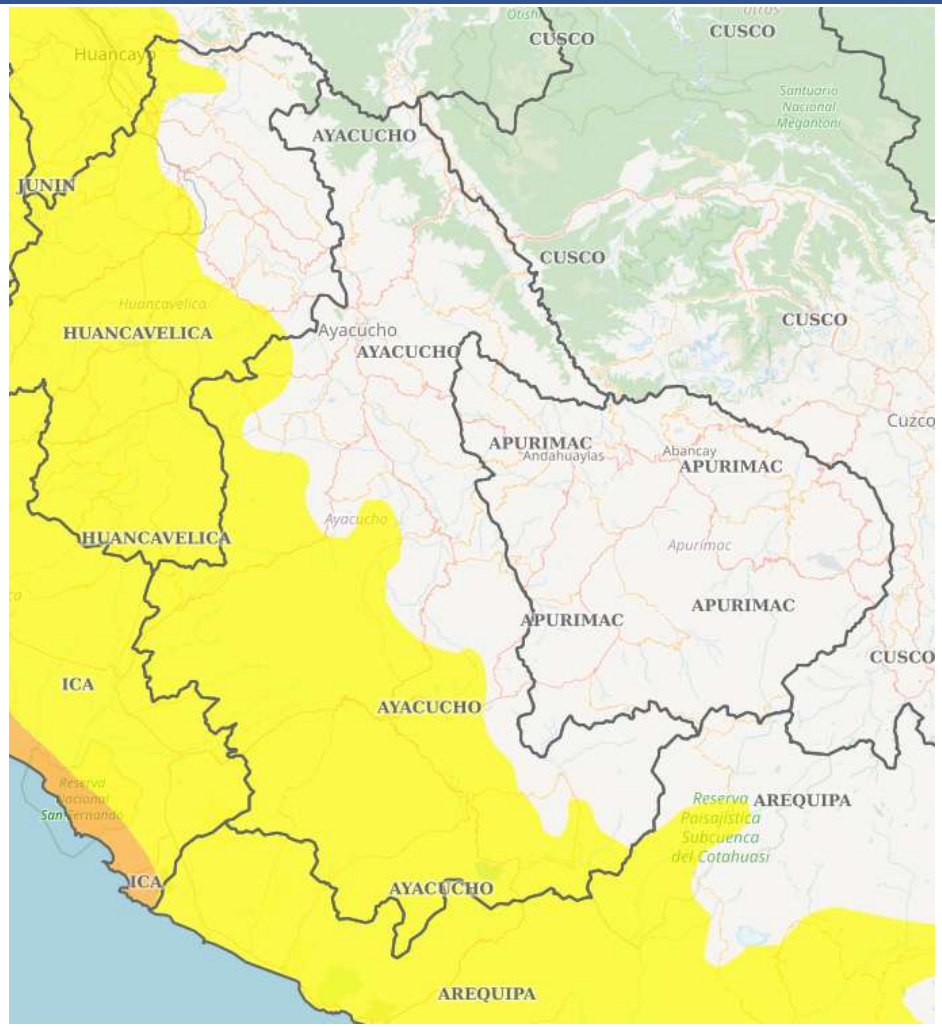

https://www.senamhi.gob.pe/?p=aviso-meteorologico-vigente&a=2025&b=23542&c=00&d=SENA

Fuente: Servicio Nacional de Meteorología e Hidrología del Perú - CDC

PRECIPITACIONES EN LA SIERRA CENTRO Y SUR (AVISO N° 110) SE - 33 (22/8/2026)

Inicio del evento: Viernes, 27 de Marzo de 2026 a las 00:00 horas
Fecha de emisión: Miércoles, 25 de Marzo de 2026
Fin del evento: Sábado, 28 de Marzo de 2026 a las 23:59 horas

Periodo de vigencia del aviso: 47 horas

El SENAMHI informa que, entre el viernes 27 y sábado 28 de marzo, se espera precipitaciones (nieve, granizo, aguanieve y lluvia), de moderada a fuerte intensidad, en la sierra centro y sur. Se espera la ocurrencia de granizo en zonas por encima de los 2800 m s. n. m. y nevadas en localidades sobre los 3500 m s. n. m. de la sierra centro y sierra sur. Estas precipitaciones estarán acompañadas de descargas eléctricas y ráfagas de viento con velocidades cercanas a los 35 km/h.

El sábado 28 de marzo se esperan acumulados de lluvia entre 14 mm/día y 25 mm/día en la sierra centro y sur.

NARANJA

Peligro:
Se predicen fenómenos meteorológicos peligrosos.

Recomendación:
Manténgase al corriente del desarrollo de la situación y cumpla los consejos e instrucciones dados por las autoridades.

DEPARTAMENTOS DE POSIBLE AFECTACIÓN:

APURIMAC, AREQUIPA, AYACUCHO, CUSCO, HUANCAVELICA, MOQUEGUA, PUNO, TACNA

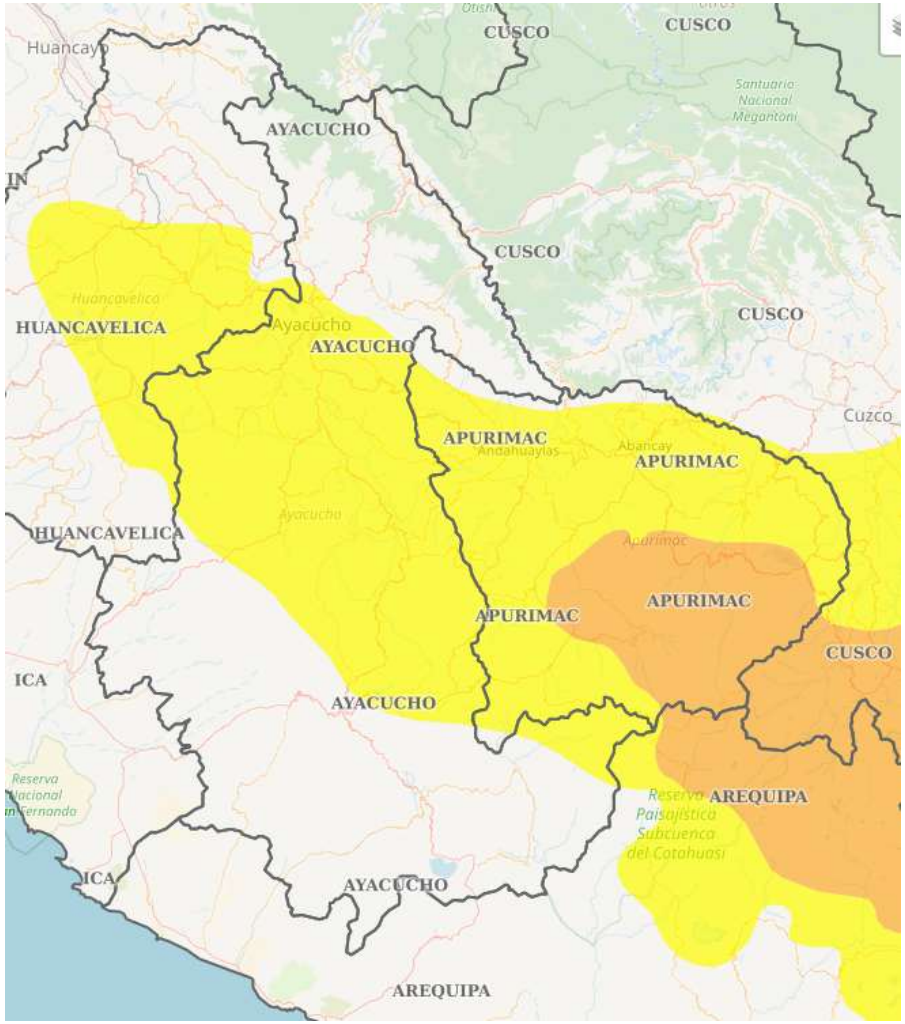

Fuente: Servicio Nacional de Meteorología e Hidrología del Perú - CDC

LLUVIA EN LA SELVA (AVISO N° 082)

SE - 33 (22/8/2026)

Inicio del evento: Martes, 10 de Marzo de 2026 a las 00:00 horas
Fecha de emisión: Domingo, 08 de Marzo de 2026
Fin del evento: Jueves, 12 de Marzo de 2026 a las 23:59 horas

Periodo de vigencia del aviso: 71 horas

El SENAMHI informa que, desde el martes 10 al jueves 12 de marzo, se espera la presencia de lluvias de moderada a fuerte intensidad en la selva. Esta lluvia estará acompañada de descargas eléctricas y ráfagas de viento con velocidades cercanas a los 40 km/h.

El martes 10 de marzo se prevén acumulados de lluvia cercanos a los 80 mm/día en la selva norte, valores próximos a los 60 mm/día en la selva centro y cercanos a los 75 mm/día en la selva sur.

NARANJA

Peligro:
Se predicen fenómenos meteorológicos peligrosos.

Recomendación:
Manténgase al corriente del desarrollo de la situación y cumpla los consejos e instrucciones dados por las autoridades.

DEPARTAMENTOS DE POSIBLE AFECTACIÓN:

AMAZONAS, AYACUCHO, CAJAMARCA, CUSCO, HUANUCO, JUNIN, LORETO, MADRE DE DIOS, PASCO, PUNO, SAN MARTIN, UCAYALI.

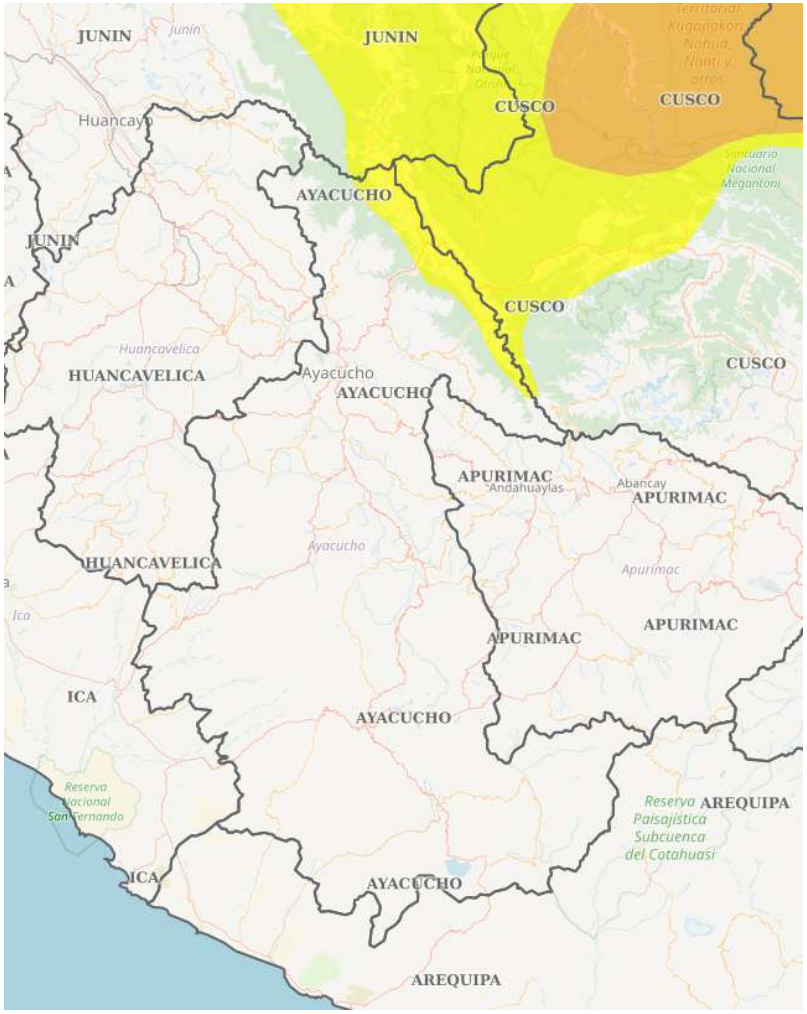

AYACUCHO: TEMPERATURA MEDIA – DENGUE 2024 - 2026 SE - 33 (22/8/2026)

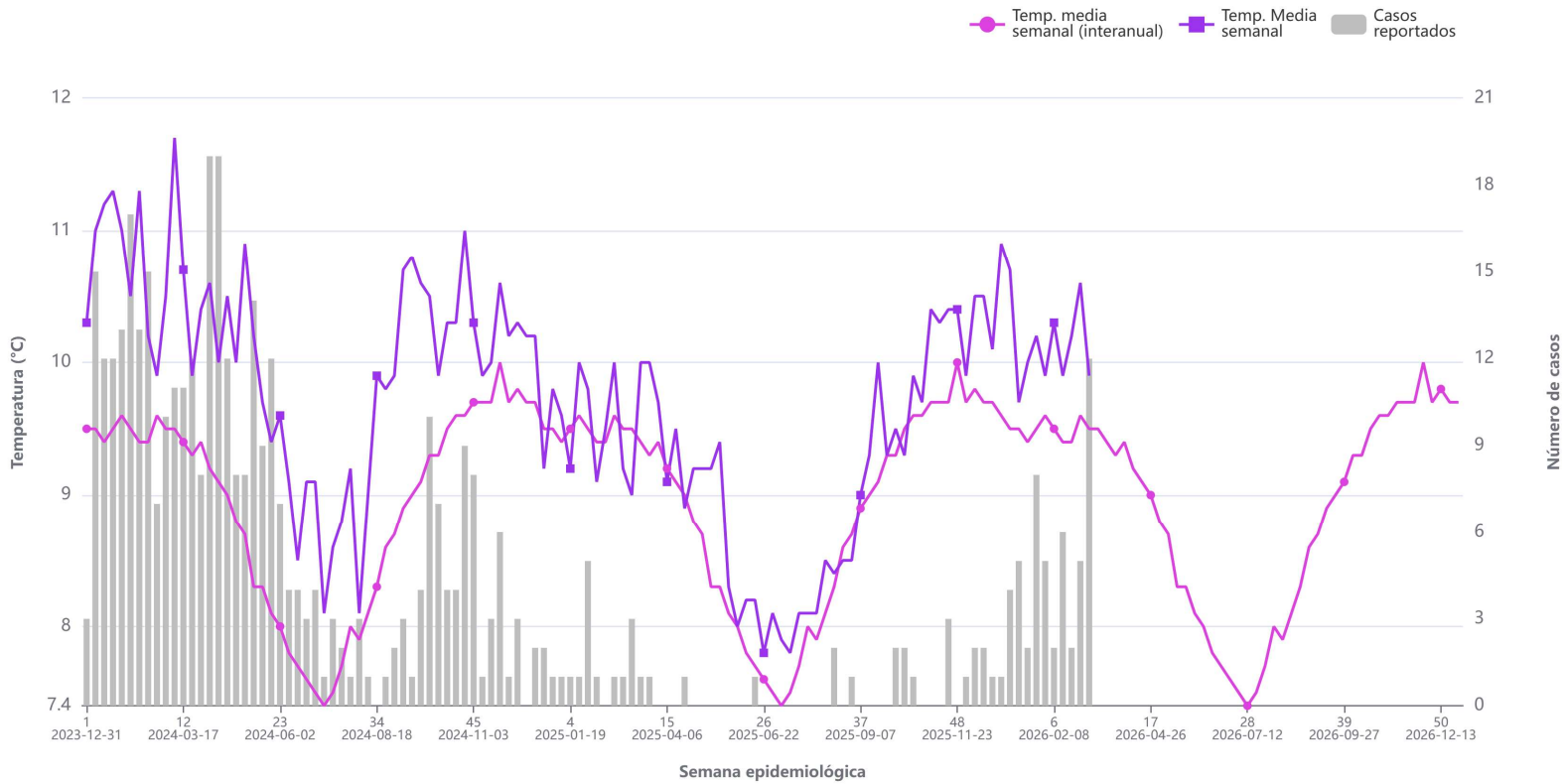

Fuente: Centro Nacional de Epiedemiología, Prevención y Control de Enfermedades CDC-MINSA

Temp. media semanal (interanual): Media interanual (2001-2020) de la temperatuta media semanal
Casos reportados: Número de casos acumulados por semana epidemiológica

Se observa que la temperatura media ambiente tiene una relación directa con la aparición y el comportamiento de los casos de dengue.
Actualmente, se observa un incremento en la temperatura hasta la semana 10, luego se observa un descenso basándonos en el comportamiento histórico, se proyecta que este comportamiento puede variar de manera ascendente a la semana 12. Esto sugiere que las condiciones térmicas no serán propicias para el desarrollo y la proliferación del vector para Dengue.

AYACUCHO: HUMEDAD RELATIVA – DENGUE 2024 - 2026

SE - 33 (22/8/2026)

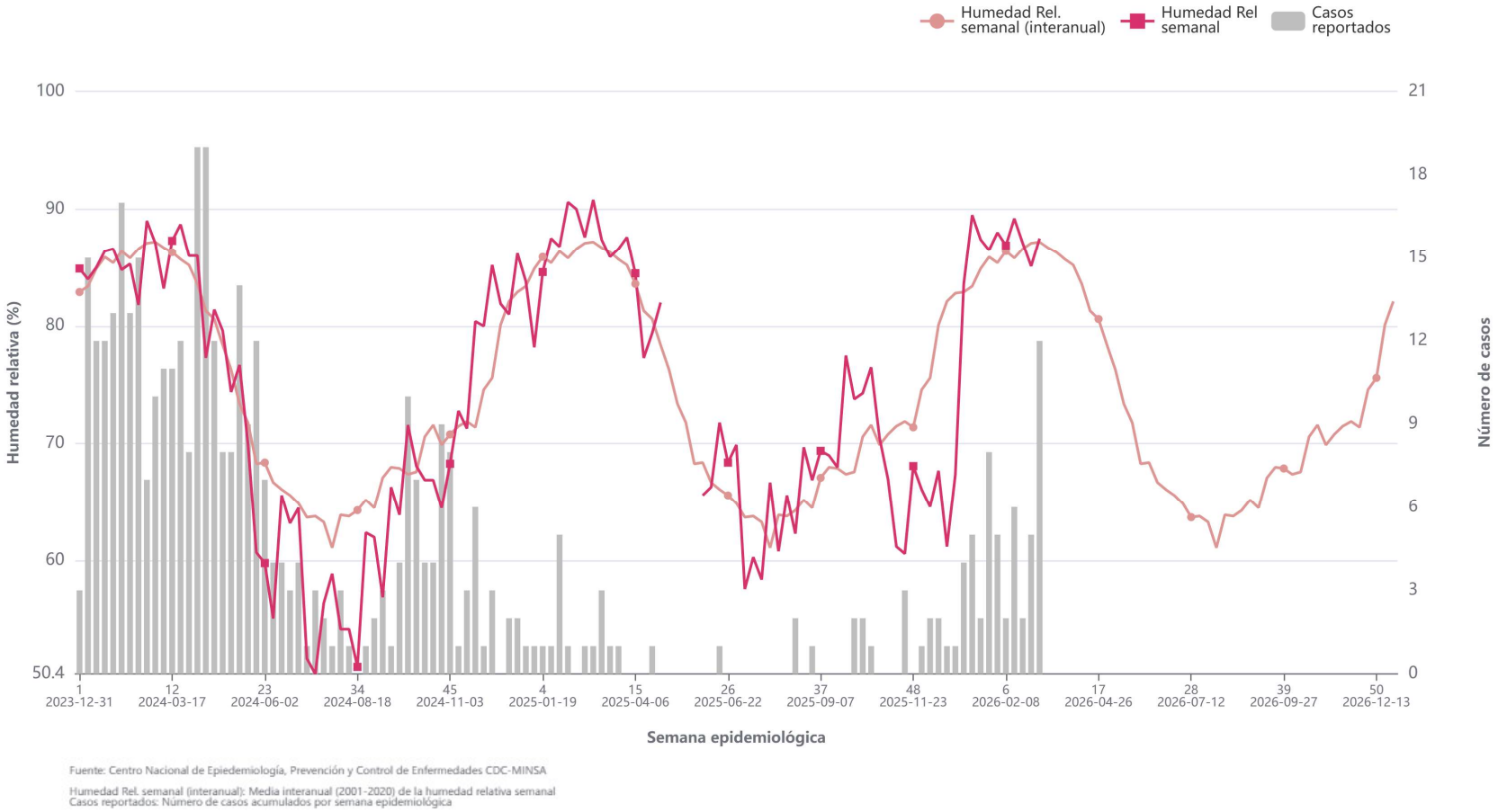

Se observa que la humedad relativa del ambiente tiene una relación directa con la aparición y el comportamiento de los casos de dengue. Actualmente, se observa un incremento considerable en la humedad a la semana 10 y, basándonos en el comportamiento histórico, se proyecta que este comportamiento puede variar de manera ascendente hasta la semana 12. Esto sugiere que las condiciones de humedad no serán propicias para el desarrollo y la proliferación del vector.

Fuente: OBSERVATORIO CLIMA Y SALUD/ Perú - CDC

AYACUCHO: PRECIPITACIÓN – DENGUE 2024 - 2026

SE - 33 (22/8/2026)

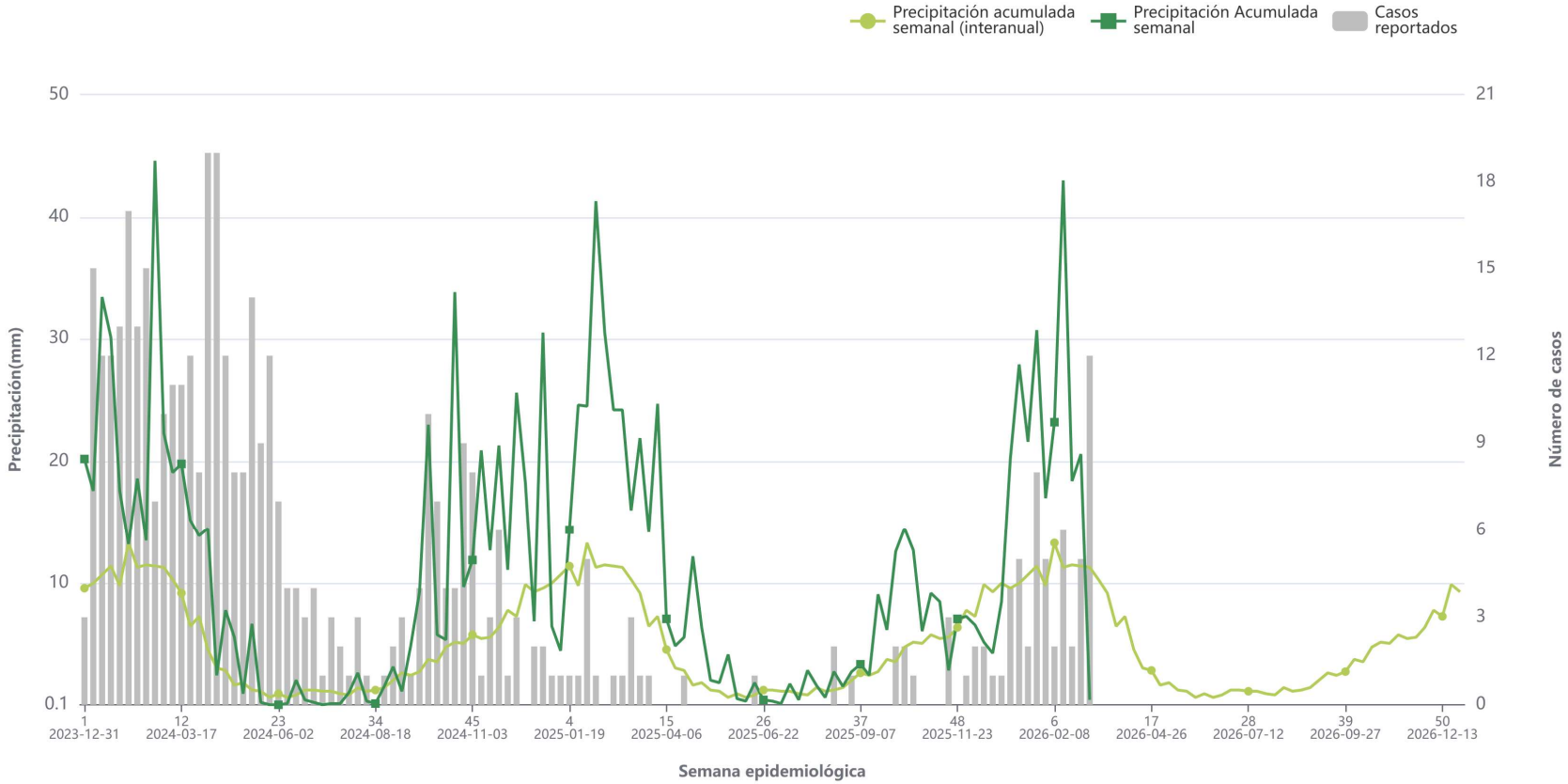

Fuente: Centro Nacional de Epiedemiología, Prevención y Control de Enfermedades CDC-MINSA

Precipitación acumulada semanal (interanual): Media interanual (2001-2020) de la precipitación acumulada semanal
Casos reportados: Número de casos acumulados por semana epidemiológica

Se observa que la lluvia tiene una relación directa con la aparición y el comportamiento de los casos de dengue. Actualmente, se observa que hay poca ocurrencia de lluvias de manera irregular y, basándonos en el comportamiento histórico, se proyecta que esta tendencia se mantenga con un ligero descenso hasta la 12. Esto sugiere que las condiciones de lluvia no serán propicias para el desarrollo y la proliferación del vector.

SALUD AMBIENTAL – CONTROL VECTORIAL

GOBIERNO REGIONAL DE AYACUCHO

DIRESA Ayacucho

FORMATO DE CONSOLIDADO MENSUAL DE DE CONTROL LARVARIO (Aedes aegypti)

DIRESA AYACUCHO

MES: AGOSTO - 2026 (SEMANA 31)

RED	PROVINCIA	N° DE EE.SS. DE SALUD	DISTRITO	MICRO RED	ESTABLECIMIENTO DE SALUD	FECHA DE INFESRACION AEDICA	ESCENARIO	Total de Habitantes (Población Protegida)	VIVIENDAS									COBERTURAS					RECIPIENTES			
									Programadas (Total del EESS)	Total visitadas	Inspeccionadas	Cerradas	Renuentes	Deshabitadas	No Visitadas	Positivas	Tratadas	INSP	CERR	REN	DESH	NO VISITADA	Inspeccionados	Positivos	Trat. Químico	Trat. Físico
SAN FRANCISCO	HUANTA	1	LLOCHEGUA	LLOCHEGUA	C.S. LLOCHEGUA	DIC.2014	II	6093	2,462	0	0	0	0	0	2,462	0		0.0%	0.0%	0.0%	0.0%	100.0%	0	0	0	0
		2			PS. PUERTO AMARGURA	MAY.2016	II	874	409	0	0	0	0	0	409	0		0.0%	0.0%	0.0%	0.0%	100.0%	0	0	0	0
		3			P.S. MAYAPO	MAY.2016	II	1562	788	788	787	1	0	0	0	24	523	99.9%	0.1%	0.0%	0.0%	0.0%	1,773	26	36	938
		4			PS. CHIHUILLO SAN ANTONIO	JUN.2016	II	956	300	0	0	0	0	0	300	0		0.0%	0.0%	0.0%	0.0%	100.0%	0	0	0	0
		5			PS. AREQUIPA	ABR.2019	II	480	193	193	192	0	0	1	0	3	135	99.5%	0.0%	0.0%	0.5%	0.0%	420	3	8	223
		6			PS. YARURI	JUN.2016	II	615	244	244	244	0	0	0	0	6	167	100.0%	0.0%	0.0%	0.0%	0.0%	535	6	19	286
		7			PS. VILLA MEJORADA	DIC.2021	II	925	372	372	372	0	0	0	0	8	278	100.0%	0.0%	0.0%	0.0%	0.0%	814	7	18	456
		8			PS. CORAZONPATA	ABR.2022	II	512	274	274	273	0	0	1	0	6	203	99.6%	0.0%	0.0%	0.4%	0.0%	593	11	11	338
		9			PS. GLORIA SOL NACIENTE	ABR.2019	II	3,840	1555	0	0	0	0	0	1,555	0		0.0%	0.0%	0.0%	0.0%	100.0%	0	0	0	0
		10			PS. CHONGOS CARMENPAMPA	SIN VECTOR	I	377	333	0	0	0	0	0	333	0		0.0%	0.0%	0.0%	0.0%	100.0%	0	0	0	0
		11	CANAYRE		P.S. CANAYRE	ENE.2016	II	1,902	1610	644	638	4	2	0	966	27	455	39.6%	0.2%	0.1%	0.0%	60.0%	936	27	44	561
		12			P.S UNION MANTARO	ENE.2016	II	602	403	0	0	0	0	0	403	0		0.0%	0.0%	0.0%	0.0%	100.0%	0	0	0	0
		13			PS. NUEVA SANTA ROSA	FEB.2017	II	440	241		0	0	0	0		0										
		14	SIVIA	TRIBOLINE	P.S. TRIBOLINE	JUN.2017	II	2,756	1071	477	472	1	4	0	594	5	118	44.1%	0.1%	0.4%	0.0%	55.5%	233	5	9	196
		15			P.S CHUVIVANA	OCT.2021	II	1,023	529	0	0	0	0	0	529	0		0.0%	0.0%	0.0%	0.0%	100.0%	0	0	0	0
		16			PS. MATUCANA	JUN.2018	II	374	236	0	0	0	0	0	236	0		0.0%	0.0%	0.0%	0.0%	100.0%	0	0	0	0
		17			PS. SAN GERARDO	NOV.2020	II	1,253	322	0	0	0	0	0	322	0		0.0%	0.0%	0.0%	0.0%	100.0%	0	0	0	0
		18			PS. GUAYAQUIL	ABR.2025	II	655	318	0	0	0	0	0	318	0		0.0%	0.0%	0.0%	0.0%	100.0%	0	0	0	0
		19			P.S ROSARIO ACON	SIN VECTOR	I			0					0								0	0	0	0
		20			HOSP. DE SIVIA	JUL.2014	II	5,225	2137	657	645	3	2	7	1,480	6	352	30.2%	0.1%	0.1%	0.3%	69.3%	1,027	7	32	483
		21		MACHENTE	P.S. ROSARIO	ABR.2015	II	1,640	883	275	273	2	0	0	608	7	139	30.9%	0.2%	0.0%	0.0%	68.9%	548	7	33	186
	LA MAR	22	AYNA		P.S TUTUMBARU	SIN VECTOR	I			0					0								0	0	0	0
		23			P.S MACHENTE	MAY.2016	II	1,354	802	0	0	0	0	0	802	0		0.0%	0.0%	0.0%	0.0%	100.0%	0	0	0	0
		24			HOSP. SAN FRANCISCO	DIC.2014	II	4,780	2527	493	483	5	0	5	2,034	21	32	19.1%	0.2%	0.0%	0.2%	80.5%	832	26	28	16
		25	SAMUGARI	PALMAPAMPA	C.S. PALMAPAMPA	JUN.2015	II	6,225	1,986	103	102	0	0	1	1,883	0	41	5.1%	0.0%	0.0%	0.1%	94.8%	91	0	6	45
		26			P.S PICHIHUILLCA	MAY.2016	II	1,033	580	580	576	2	0	2	0	4	258	99.3%	0.3%	0.0%	0.3%	0.0%	483	4	20	293
		27			P.S CANAL	MAR.2017	II	714	375	0	0	0	0	0	375	0		0.0%	0.0%	0.0%	0.0%	100.0%	0	0	0	0
		28	RIO MAGDALENA	MONTERRICO	P.S MONTERRICO	MAY. 2016	II	2,465	1141	346	345	0	0	1	795	0	163	30.2%	0.0%	0.0%	0.1%	69.7%	328	0	20	286
		29	SANTA ROSA	SANTA ROSA	C.S. SANTA ROSA	DIC.2014	II	6,915	2878	1644	1637	5	1	1	1,234	32	735	56.9%	0.2%	0.0%	0.0%	42.9%	1,510	57	87	993
		30			P.S CAMUNPIARI	ABR.2016	II	1,874	622	0	0	0	0	0	622	0		0.0%	0.0%	0.0%	0.0%	100.0%	0	0	0	0
		31			P,S NUEVA JERUSALEN	NOV.2017	II	721	276	0	0	0	0	0	276	0		0.0%	0.0%	0.0%	0.0%	100.0%	0	0	0	0
		32			P.S SIMARIVA	MAR.2017	II	832	704	0	0	0	0	0	704	0		0.0%	0.0%	0.0%	0.0%	100.0%	0	0	0	0
		33			P.S. MARINTARI	FEB.2016	II	2,551	638	0	0	0	0	0	638	0		0.0%	0.0%	0.0%	0.0%	100.0%	0	0	0	0
		34			P.S. PAMPA MIRAFLORES	MAR.2017	II	1,338	455	0	0	0	0	0	455	0		0.0%	0.0%	0.0%	0.0%	100.0%	0	0	0	0
		35			P.S GLORIAPATA	FEBR.2016	II	1,033	339	0	0	0	0	0	339	0		0.0%	0.0%	0.0%	0.0%	100.0%	0	0	0	0
		36	UNION PROGRESO	SAN MARTIN	C.S.SAN MARTIN	MAR.2016	II	2,566	1368	0	0	0	0	0	1,368	0		0.0%	0.0%	0.0%	0.0%	100.0%	0	0	0	0
		37	ANCO		P.S LECHEMAYO	MAR.2017	II	1,421	745	745	739	4	2	0	0	2	66	99.2%	0.5%	0.3%	0.0%	0.0%	139	2	7	106
		38			P.S. AMARGURA	ABR.2020	II	804	463	0	0	0	0	0	463	0		0.0%	0.0%	0.0%	0.0%	100.0%	0	0	0	0
		39			P.S ARHUIMAYO	NOV.2020	II	817	594	394	391	3	0	0	200	0	29	65.8%	0.5%	0.0%	0.0%	33.7%	102	0	1	38
		40	ANCHIHUAY		P.S MIRAFLORES	OCT.2017	II	804	210	0	0	0	0	0	210	0		0.0%	0.0%	0.0%	0.0%	100.0%	0	0	0	0
		41			P.S. ANCHIHUAY	OCT.2017	II	2,619	978	313	313	0	0	0	665	0	232	32.0%	0.0%	0.0%	0.0%	68.0%	343	0	3	340
		42			PS. BUENA GANA	SIN VECTOR	I			0					0								0	0	0	0
		43			P.S. ISOCCASA	SIN VECTOR	I																			
		44	CHUNGUI		P.S SAN JOSE DE VILLA VISTA	SIN VECTOR	I	744	341		0	0	0	0		0										
TOTAL								**73714**	**32702**	**8542**	**8482**	**30**	**11**	**19**	**23578**	**151**	**3926**	**25.9%**	**0.1%**	**0.0%**	**0.1%**	**72.1%**	**10,707**	**188**	**382**	**5784**

N° DE EE.SS. DE SALUD	Recipientes: Tanque Elevado			Tanque Bajo Pozo			Barril Cilindro Sanson			Balde Batea Tina			Olla			Llantas			Canaletas			latas			Florero Macetero			Otros Inservibles			Consumo de larvicida g.	Fecha de inicio	Fecha de avance	Fecha de término	OBSERVACIONES
	I	P	T	I	P	T	I	P	T	I	P	T	I	P	T	I	P	T	I	P	T	I	P	T	I	P	T	I	P	T					
1																																			
2																																			
3	50	0	3	6	0	0	137	6	21	666	8	184	211	2	110	12	4	12	0	0	0	175	0	175	58	0	11	458	6	458	8	2/08/2026		4/08/2026	
4																																			
5	5	0	0	1	0	0	27	0	5	159	2	47	68	0	34	3	0	3	0	0	0	31	0	31	18	0	3	108	1	108	0	6/08/2026		6/08/2026	
6	8	0	2	1	0	0	45	3	11	213	1	73	66	0	30	6	2	6	0	0	0	47	0	47	16	0	3	133	0	133	9	8/08/2026		8/08/2026	
7	13	1	1	2	0	0	45	0	11	292	5	90	109	1	55	6	0	6	0	0	0	78	0	78	42	0	6	227	0	227	2	5/08/2026		5/08/2026	
8	4	0	1	0	0	0	26	1	7	235	1	70	85	4	39	3	0	3	0	0	0	52	0	52	14	0	3	174	5	174	1	7/08/2026		7/08/2026	
9																															0				
10																															0				
11	0	0	0	2	0	2	20	5	20	323	10	153	139	2	83	22	3	22	0	0	0	139	0	139	119	2	14	172	5	172	11	1/08/2026	**8/08/2026**		
12																															0				
13																															0				
14	9	0	0	3	0	0	2	0	2	28	1	28	51	1	51	5	2	5	2	0	2	34	0	34	30	0	14	69	1	69	2	1/08/2026	**8/08/2026**		
15																															0				
16																															0				
17																															0				
18																															0				
19																																			
20	58	0	0	17	0	1	66	1	16	372	1	131	174	0	82	10	0	10	60	0	5	110	0	110	147	1	147	13	4	13	8	1/08/2026	**8/08/2026**		
21	34	0	0	5	0	0	126	3	26	178	0	32	67	2	30	6	1	6	8	0	1	57	0	57	35	0	35	32	1	32	9	3/08/2026	8/08/2026		
22																																			
23																																			
24	55	0	0	10	0	1	228	14	27	490	9	12	11	1	1	0	0	0	0	0	0	0	0	0	23	2	2	15	0	1	8	1/08/2026	**8/08/2026**		
25	13	0	0	0	0	0	2	0	1	19	0	12	10	0	6	5	0	5	0	0	0	9	0	9	18	0	3	15	0	15	2	8/08/2026	**8/08/2026**		
26	8	0	0	0	0	0	28	0	17	147	1	63	80	1	50	3	0	3	0	0	0	72	1	72	43	0	6	102	1	102	8	01/08/202		7/08/2026	
27																																			
28	12	0	12	0	0	0	6	0	6	80	0	65	57	0	50	2	0	2	0	0	0	76	0	76	1	0	1	94	0	94	29	1/08/2026	**8/08/2026**		
29	105	0	1	12	1	3	77	3	45	477	9	235	170	4	127	38	16	38	0	0	0	93	0	93	73	8	73	465	16	465	26	1/08/2026	**8/08/2026**		
30																																			
31																																			
32																																			
33																																			
34																																			
35																																			
36																																			
37	14	0	0	5	0	3	4	0	0	34	0	29	3	0	3	4	2	4	0	0	0	22	0	22	34	0	34	19	0	18	8	2/08/2026		8/08/2026	
38																																			
39	7	0	0	1	0	1	15	0	0	50	0	15	12	0	6	0	0	0	0	0	0	2	0	2	5	0	5	10	0	10	3	26/07/2026		2/08/2026	LA COMUNIDADES DE ROSASPATA Y SAN VICENTE LA INTERVENCION SE REALIZA DE MANERA BIMENSUAL POR LA LEJANIA DE LA COMUNIDAD
40																																			
41	0	0	0	0	0	0	0	0	0	101	0	101	79	0	79	1	0	1	2	0	2	80	0	80	10	0	10	70	0	70	1	1/08/2026	8/08/2026		
42																																			
43																																			
44																																			
TOTAL	**395**	**1**	**20**	**65**	**1**	**11**	**854**	**36**	**215**	**3864**	**48**	**1340**	**1392**	**18**	**836**	**126**	**30**	**126**	**72**	**0**	**10**	**1077**	**1**	**1077**	**686**	**13**	**370**	**2176**	**40**	**2161**	**134**	**15/04/2026**	**30/05/2026**		

Recipiente según tipo de intervención entomológica, hasta el 31/05/2026. Región Ayacucho, 2026

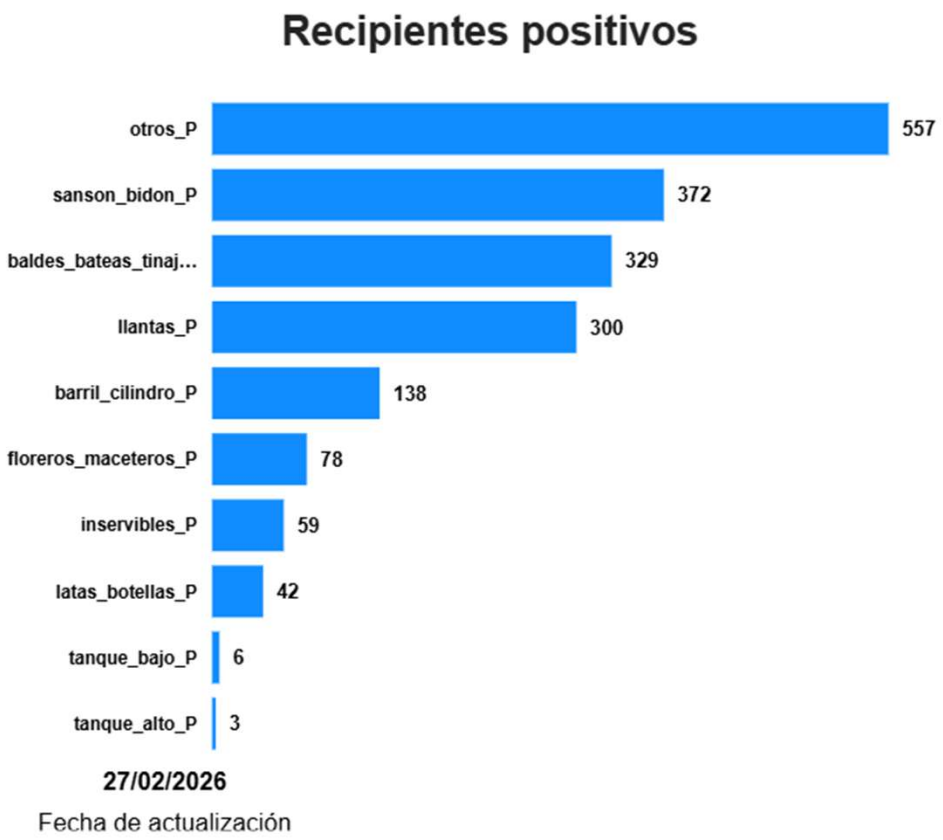

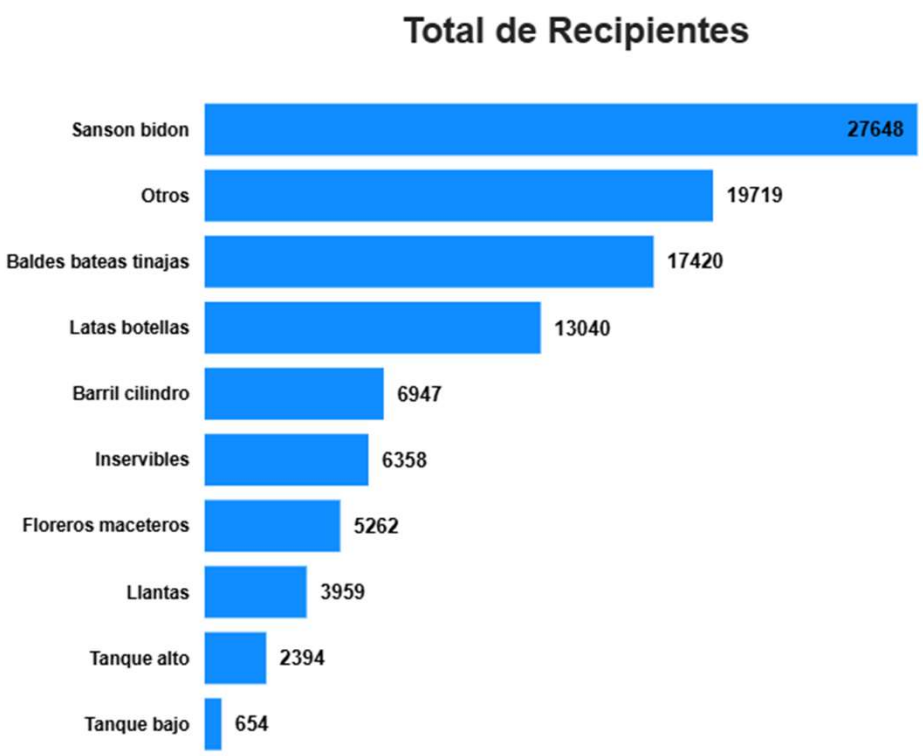

Fuente: Control Vectorial – Red de Salud San Francisco

PROMOCIÓN DE LA SALUD

PARA PREVENIR EL DENGUE

mosquito que transmite el dengue se cría en recipientes que pueden acumular agua.

Elimina o tapa los recipientes que no usas…

Evitemos que el mosquito se reproduzca.

GOBIERNO REGIONAL DE AYACUCHO

DIRESA Ayacucho

Acciones de Promoción de la Salud. Región Ayacucho, 2026

GOBIERNO REGIONAL DE AYACUCHO

DIRESA Ayacucho

Datos correspondientes Dengue- PROMSA a la semana 30 (26 JULIO al 01 de AGOSTO) 2026

Distritos	Campañas de recojo			Sesiones educativas/demostrativas "LAVA,TAPA"	Comites de salud de Equipo de trabajo en prevencion del Dengue (en gob. Local: IAL,COMUSAL, CODISEC) conformado a la fecha	Comites de Vigilancia Comunitario conformado en la SE.
	Macro (distrito)	Micro (un solo sector, II.EE. y/o centro laboral)	N° de Tonelada o Kg			
AYNA						
SIVIA				. Replica de docentes de la II.EE.Ricardo Palma de nivel primaria. . Visitas domicilarias al sector de bella vista haciendo uso del aplicativo aconsejando a las familias sobre la importancia de no tener los criaderos del zancudo.	Participacion en la reunion (IAL),	Confprmacion de comite de vigilancia en la comunidad de Ballsamuyocc
LLOCHEGUA				. Activacion del Comite de vigilancia Comunal en el Centro Poblado de Chongos Carmenpampa. . Sesion educativa a los asistentes a la reunion del Cp. (01-08-2026)		
CANAYRE						
SANTA ROSA				Se realizo sesion educativa y se realizo el cerco corresponsiente en el C.P. Gloriapata en la prevencion del dengue y letospirosis para que las fmiliaas tengan conocimiento de cuales son los sintomas, quienes nos trasmiten, los criaderos comunes y como cuidado personal y la imporancia de no automedicarnos y visitas domiciliarias al sector salud		
SAMUGARI				Replica de docentes de la II.EE Mariscal Agustín Gamarra nivel secundaria de 3er grado y 1er grado D,Replica de docente de la II.EE N° 38453/MX-P Zorsa nivel primaria,Capacitación a APAFA de la II.EE N° N°38453/MX-P Piriato Zorsa nivel primaria,	Capacitación de agentes comunitarios de compromiso 1 en temas de leptospirosis y sensibilización	
ANCHIHUAY						
UNIÓN PROGRESO						
RIO MAGDALENA						

Fuente: PROMSA - DIRESA

Criaderos por visita hasta el 31/05/2026. Región Ayacucho, 2026

nroVisita	1 Visita		2 visitas		3 visitas	
Deposito	Positivos	Verificados	Positivos	Verificados	Positivos	Verificados
Barril cilindro sansón	1	121	0	109	0	0
Bateas tinajas ollas	1	280	0	112	0	2
Bidón balde	5	403	0	204	0	4
Floreros	1	151	0	48	0	0
Inservibles	0	138	0	25	0	0
Latas botellas	1	246	0	85	0	7
Llantas	4	61	0	22	0	0
Otros depósitos	0	128	0	81	0	0
Tanque alto	0	8	0	3	0	0
Tanque bajo	0	4	0	0	0	0
Total	13	1540	0	689	0	13

Fuente: App PROMSA - DIRESA

Viviendas visitadas por Promoción de la Salud, según condición de riesgo de Dengue hasta el 31/05/2026. Región Ayacucho, 2026

VIVIENDAS VISITADAS POR PROMOCION DE LA SALUD, SEGUN CONDICON DE RIESGO DE DENGUE

Año

2026

DISA	Positivo	Visitada	Total
AYACUCHO	19	187	**206**
Total	**19**	**187**	**206**

CONSIDIOCN DE RIESGO

Estado de la vivienda Positivo Visitada

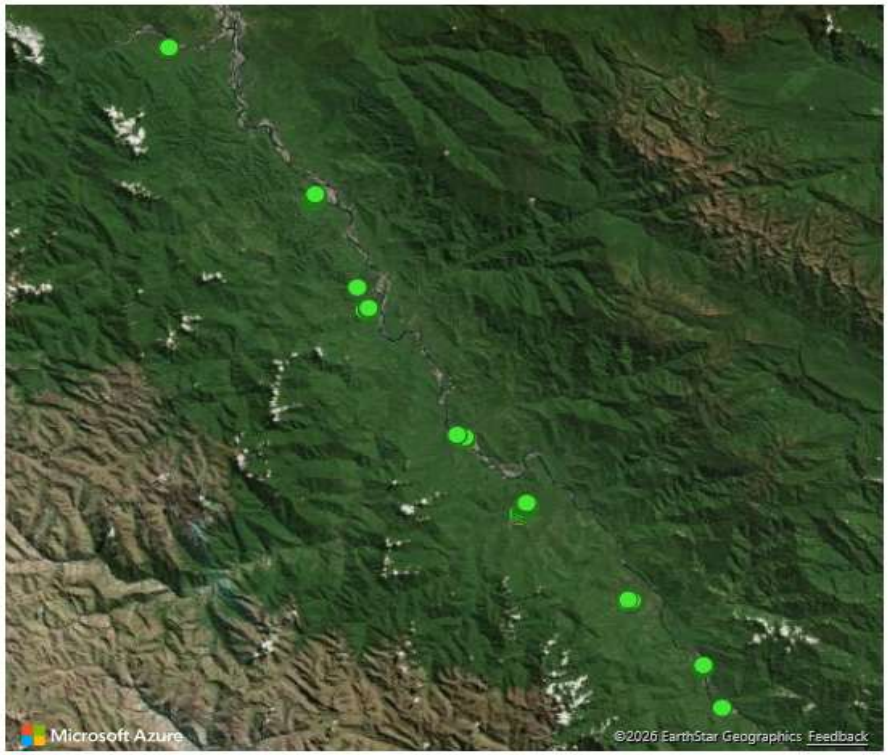

Fuente: App PROMSA - DIRESA

COMUNICACIÓN

GOBIERNO REGIONAL DE AYACUCHO

DIRESA Ayacucho

Acciones de Comunicaciones. DIRESA Ayacucho, 2026

GOBIERNO REGIONAL DE AYACUCHO

DIRESA Ayacucho

N°	Región	DIRESA /GERESA	Número de campañas comunicacionales realizadas	Número de personas informadas en campañas comunicacionales	Número de capacitaciones realizadas a periodistas	Número de periodistas capacitados	Número de publicaciones en redes sociales	Alcance de las publicaciones en redes sociales	Número de capacitaciones para comunicadores y voceros realizadas	Número de comunicadores y voceros capacitados	Número de sesiones de perifoneo realizadas	Número de personas informadas durante las sesiones de perifoneo	Numero de alianzas públicas realizadas	Número de alianzas privadas realizadas	Número de notas de prensa difundidas	Número total de rebotes de notas de prensa
SEMANA 31 (DEL 02 DE AGOSTO AL 08 DE AGOSTO DEL 2026)																
1	**AYACUCHO**	DIRESA AYACUCHO SEDE	1	1659	0	0	1	1659	0	0	0	0	0	0	0	0
		San Miguel Chungui														
		San Miguel Villa Aurora														
		San Miguel Chinchibamba														
		Huanta														
		Jesus Nazareno														
		Carmen Alto														
		Andrés Avelino														
		San Juan Bautista														
		Puquio														
		Coracora														
		San Francisco														
		TOTAL SEMANAL	**1**	**1659**	**0**	**0**	**1**	**1659**	**0**	**0**	**0**	**0**	**0**	**0**	**0**	**0**

Fuente: COMUNICACIONES - DIRESA

Acciones de comunicación - RED San Francisco DIRESA AYACUCHO, 2026

GOBIERNO REGIONAL DE AYACUCHO

DIRESA Ayacucho

ACCIONES DE COMUNICACIÓN

N°	Región	DIRESA /GERESA	Número de campañas comunicacionales realizadas	Número de personas informadas en campañas comunicacionales	Número de capacitaciones realizadas a periodistas	Número de periodistas capacitados	Número de publicaciones en redes sociales	Alcance de las publicaciones en redes sociales	Número de capacitaciones para comunicadores y voceros realizadas	Número de comunicadores y voceros capacitados	Número de sesiones de perifoneo realizadas	Número de personas informadas durante las sesiones de perifoneo	Numero de alianzas públicas realizadas	Número de alianzas privadas realizadas	Número de notas de prensa difundidas	Número total de rebotes de notas de prensa
SEMANA 31 (DEL 02 DE AGOSTO AL 08 DE AGOSTO 2026)																
1	**AYACUCHO**	UE. 408 RED DE SALUD SAN FRANCISCO			0	0			0	10	50	0	0	0	0	0
		Distrito Santa Rosa								1	5	2700				
		Distrito Samugari	3	142						1	5	2250	1			
		Distrito de Anchihuay		0						1	5	720				
		Distrito de Rio Madgalena	1	71						1	5	520	0			
		Distrito de Ayna								1	5	1180				
		Distrito de Unión Progreso								1	5	1120	0			
		Distrito de Anco	1	87						1	5	680	0			
		Distrito de Canayre	2	142						1	5	840				
		Distrito de Sivia	2	72						1	5	2800	1			
		Distrito de Llochegua	4	200						1	5	2250	3			
		TOTAL SEMANAL	**13**	**714**	**0**	**0**	**0**	**0**	**0**	**20**	**100**	**15060**	**5**	**0**	**0**	**0**

ESTRATEGIA METAXÉNICAS

GOBIERNO REGIONAL DE AYACUCHO

DIRESA Ayacucho

ADHERENCIA AL MANEJO DE CASOS SEGÚN NTS. DIRESA AYACUCHO, 04/08/2026.

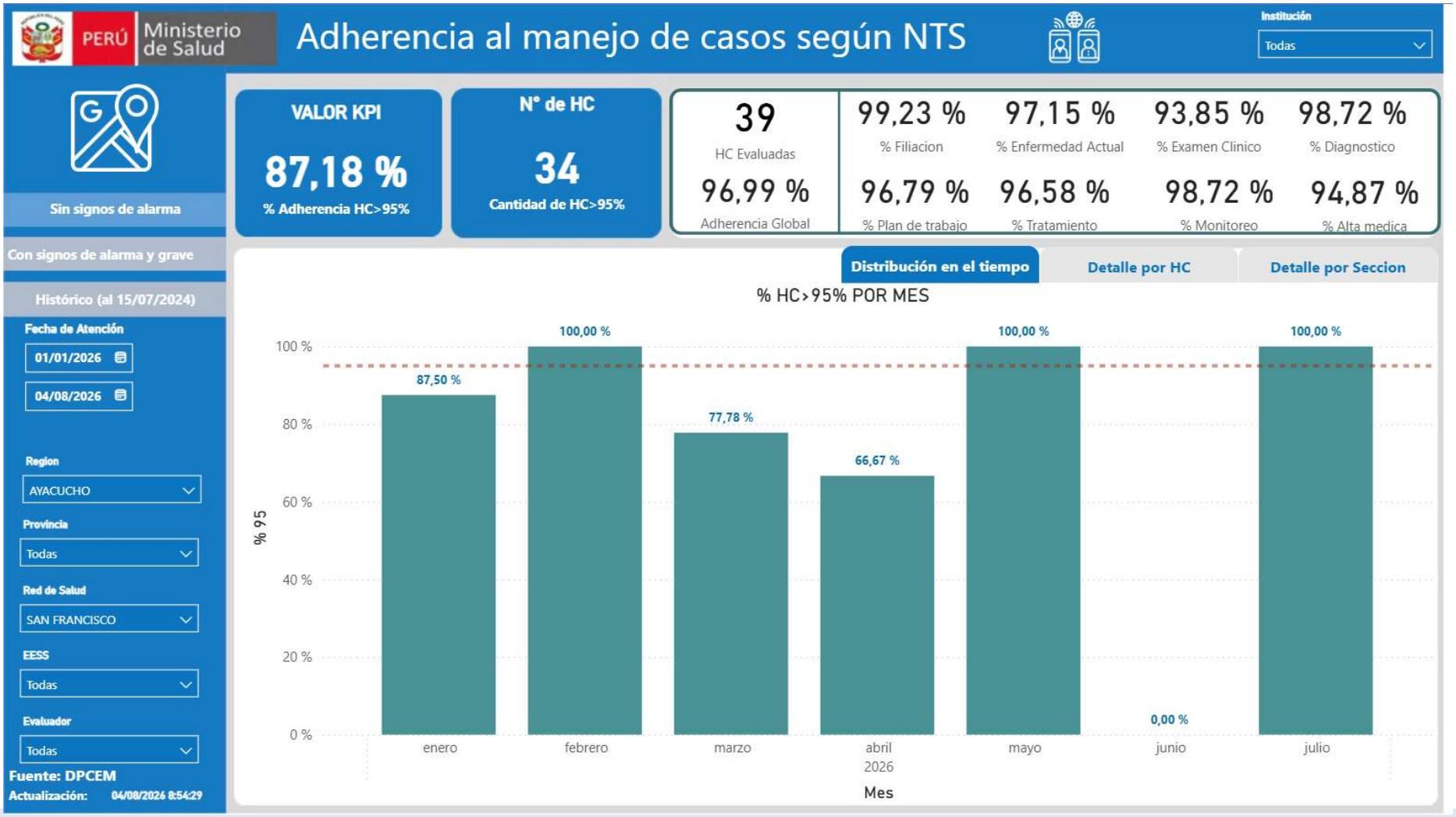

Fuente: Estrategia de Metaxénicas y zoonosis-DAIS

ADHERENCIA AL MANEJO DE CASOS SEGÚN NTS. DIRESA AYACUCHO, 04/08/2026.

GOBIERNO REGIONAL DE AYACUCHO

DIRESA Ayacucho

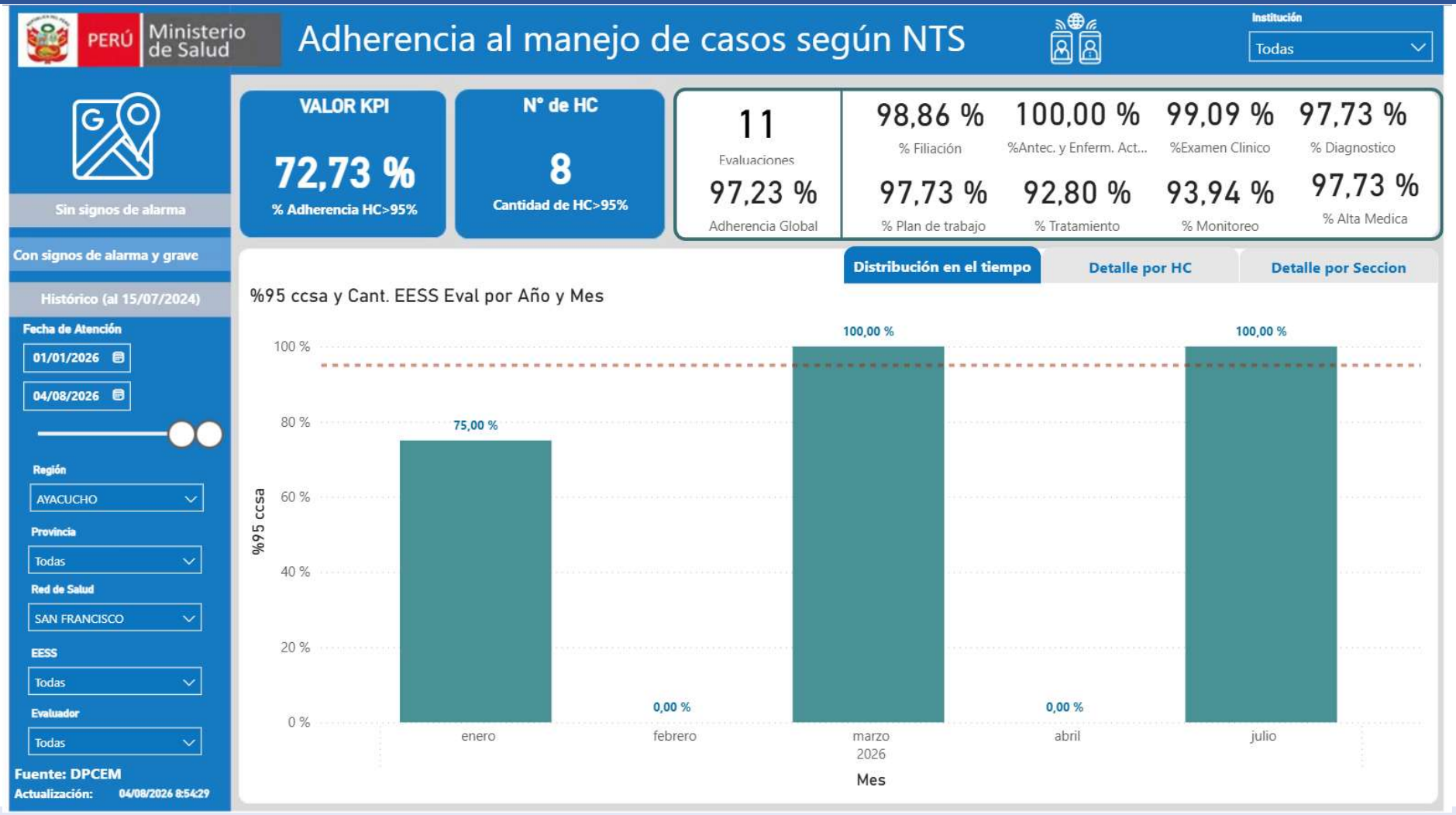

Fuente: Estrategia de Metaxénicas y zoonosis-DAIS

CONTRATA DE PERSONAL DE SALUD PARA LAS UNIDADES FEBRILES EN EL MARCO DEL PLAN DE PREVENCIÓN Y CONTROL DEL DENGUE. DIRESA AYACUCHO 2026.

UNIDADES FEBRILES IMPLEMENTADAS A FEBRERO DEL 2026, RED DE SALUD DE SAN FRANCISCO				
EESS	CATEGORÍA	MEDICO	LIC. ENF.	TEC. ENF.
HOSP. SAN FRANCISCO	II-1	0	0	0
HOSP. SIVIA	II-1	0	0	0
C.S. LLOCHEGUA	I-4	0	0	0
TOTAL EESS 3		**0**	**0**	**0**

Hospital de Apoyo de San Franciscos: 5 camas para pacientes con dengue

Fuente: Estrategia de Metaxénicas y zoonosis-DAIS

MEDICAMENTOS E INSUMOS DROGAS

GOBIERNO REGIONAL DE AYACUCHO

DIRESA Ayacucho

Disposición de Insumos de Dengue, Red de Salud San Francisco. Región Ayacucho, 2026

GOBIERNO REGIONAL DE AYACUCHO

DIRESA Ayacucho

INSUMOS: Formato "A" (Análisis de consumo (Venta, SIS, IS, DefNac, Exo) y Stock de Productos): Al (30/06/2026)

Descripcion	Consumo Total	Nº Meses Consumo	CMPA	Stock EESS	Stoc kSAM	Stoc kAEM	Meses Provicion Con Stock EESS	Meses Provicion Con Stock SAM	Meses Provicion Con Stock AEM
AGUJA PARA EXTRACCION DE SANGRE AL VACIO 21 G X 1 1/2" UNIDAD	17914	6	2.985,67	9370			3,14		
ANTICUERPO ANTI DENGUE IgM ELISA - KIT 96 DET				1					
CRIOVIAL DE PLASTICO ESTERIL 2.0 mL CON TAPA ROSCA C/TAPA FONDO CONICO GRADUADO X 100 UNIDAD	22	6	3,67	73			19,91		
GUANTE PARA EXAMEN DESCARTABLE DE NITRILO SIN POLVO TALLA M UNIDAD	45110	6	7.518,33	20372			2,71		
PRUEBA RAPIDA PARA DETECCION DE ANTIGENO NS1 DENGUE ELISA X 96 DETERMINACIONES KIT 96 DET	10	2	5,00						
TIPS AMARILLO 10 uL - 200 uL X 1000 UNIDAD	47	6	7,83	46			5,87		
TUBO PARA EXTRACCION DE SANGRE CON SISTEMA DE VACIO DE POLIPROPILENO DE 6 mL SIN ADITIVO UNIDAD	18998	6	3.166,33	12229			3,86		

Fuente: Estrategias Sanitaria DEMID-DIRESA
https://app.powerbi.com/view?r=eyJrIjoiM2U2N2IwYmQtZGQ4Zi00MTFhLTlhODItYmYwNzE1NGEyYzdkIiwidCI6ImFjNDRhMTZiLTZlZWMtNDJmYS05NGUwLTVmNGE2ZDQxMTkzZCIsImMiOjR9

Disponibilidad de Medicamentos para Dengue, Red de Salud San Francisco. Región Ayacucho, 2026

GOBIERNO REGIONAL DE AYACUCHO

DIRESA Ayacucho

MEDICAMENTOS: Formato "A" (Análisis de consumo (Venta, SIS, IS, DefNac, Exo) y Stock de Productos): Al (30/06/2026)

Descripcion	Consumo Total	Nº Meses Consumo	CMPA	Stock EESS	Stoc kSAM	Stoc kAEM	Meses Provicion Con Stock EESS	Meses Provicion Con Stock SAM	Meses Provicion Con Stock AEM
DEXTROSA 5 g/100 mL (5 %) INYECT 1 L	909	6	151,50	423			2,79		
PARACETAMOL 100 mg/mL SOLUCI 10 mL	1226	6	204,33	725			3,55		
PARACETAMOL 120 mg/5 mL JARABE 60 mL	4448	6	741,33	2070			2,79		
PARACETAMOL 500 mg TABLET	131344	6	21.890,67	55752			2,55		
SALES DE REHIDRATACION ORAL POLVO 20.5 g/L	4873	6	812,17	2698			3,32		
SODIO CLORURO 900 mg/100 mL (0.9 %) INYECT 1 L	12450	6	2.075,00	4614			2,22		
SODIO CLORURO 900 mg/100 mL (0.9 %) INYECT 100 mL	4190	6	698,33	3003			4,30		

Fuente: Estrategias Sanitaria DEMID-DIRESA
https://app.powerbi.com/view?r=eyJrIjoiM2U2N2IwYmQtZGQ4Zi00MTFhLTlhODItYmYwNzE1NGEyYzdkIiwidCI6ImFjNDRhMTZiLTZlZWMtNDJmYS05NGUwLTVmNGE2ZDQxMTkzZCIsImMiOjR9

LABORATORIO

GOBIERNO REGIONAL DE AYACUCHO

DIRESA Ayacucho

DISPOSICIÓN DE KIT DE DIAGNÓSTICO SEGÚN LABORATORIOS DIRESA AYACUCHO 2026 HASTA LA SE - 33 (22/08/2026)

KITS DE DX	LAB. DE REF. REGIONAL AYACUCHO	LAB. INTERMEDIO SAN FRANCISCO	LAB. INTERMEDIO HUANTA	LAB. INTERMEDIO SAN MIGUEL
NS1	2	3	1	1
IGM	2	4	1	1
PCR DENGUE	210	NO APLICA	NO APLICA	NO APLICA
TOTAL	214	7	2	2

Fuente: Virología, Laboratorio Regional Ayacucho - DIRESA

Muestras procesadas según Laboratorios, ABRIL a JUNIO 2026. Región Ayacucho, 2026

GOBIERNO REGIONAL DE AYACUCHO

DIRESA Ayacucho

MUESTRAS PROCESADAS POR MESES Y LABORATORIO, AYACUCHO 2026

LABORATORIOS	ABRIL			MAYO			JUNIO		
	NS1	IgM	PCR	NS1	IgM	PCR	NS1	IgM	PCR
LAB. REG. AYACUCHO	7	7	0	6	6	31	15	15	7
LAB. SAN FRANCISCO	97	0	N.A	37	1	N.A	78	34	N-A
LAB. SAN MIGUEL	7	7	N.A	1	1	N.A	0	0	N-A
LAB. HUANTA	2	1	N.A	2	2	N.A	3	3	N-A
TOTAL	**113**	**15**	**0**	**46**	**10**	**31**	**96**	**52**	**7**

MUESTRAS PROCESADAS POR MESES Y LABORATORIO, AYACUCHO 2026

LABORATORIOS	ABRIL	MAYO	JUNIO
LRRA	14	12	30
SAN FCO.	97	38	112
SAN MIGUEL	14	2	0
HUANTA	3	4	6
TOTAL	**128**	**56**	**148**

Fuente: Virología, Laboratorio Regional Ayacucho - DIRESA

Serotipos circulantes, ABRIL a JUNIO 2026. Región Ayacucho, 2026

GOBIERNO REGIONAL DE AYACUCHO

DIRESA Ayacucho

SEROTIPO DE DENGUE CIRCULANTE EN LA REGIÓN POR MESES 2026

SEROTIPOS	ABRIL	MAYO	JUNIO	TOTAL
DEN1	0	0	0	0
DEN2	0	1	1	3
DEN3	0	0	0	0
DEN4	0	0	0	0
NO DETECTADO	-	-	-	0
TOTAL	**0**	**1**	**1**	**3**

SEROTIPO DENGUE CIRCULANTE SEGÚN DISTRITOS. REGIÓN AYACUCHO 2026

DISTRITOS	SEROTIPOS			
	DENV 1	DENV 2	DENV 3	DENV 4
LLOCHEGUA		4		
SIVIA				
CANAYRE				
SANTA ROSA				
RIO TAMBO				
AYNA		7		
TOTAL	**0**	**11**	**0**	**0**

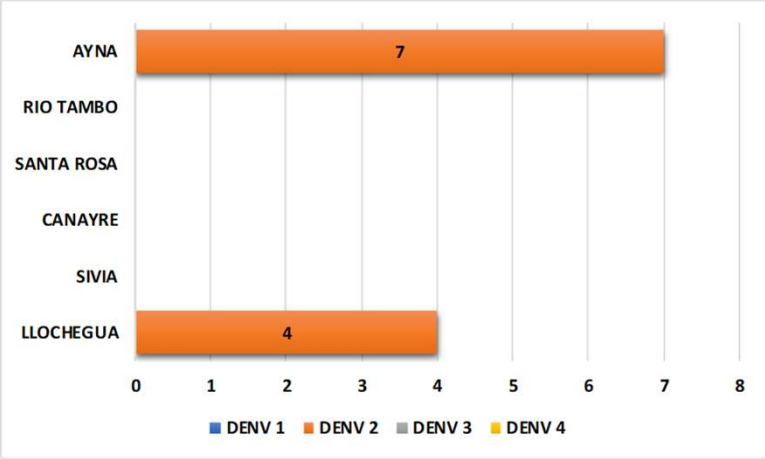

Fuente: Virología, Laboratorio Regional Ayacucho - DIRESA

Ministerio de Salud

Dirección Regional de Salud Ayacucho
Dirección Ejecutiva Inteligencia Sanitaria
Dirección de Epidemiología, Prevención y Control de Emergencias y Desastres

La Sala de Situación de Salud es un producto de la Dirección de Epidemiología, Emergencias y Desastres / Inteligencia Sanitaria - ASIS de la DIRESA Ayacucho.

Se autoriza su uso total o parcial siempre y cuando se citen expresamente las fuentes de información de este producto.

GOBIERNO REGIONAL DE AYACUCHO

DIRESA Ayacucho